СЕЛЬСКОЕ ПОСЕЛЕНИЕ
ЯГОДНОЕ
МУНИЦИПАЛЬНОГО РАЙОНА
СТАВРОПОЛЬСКИЙ
САМАРСКОЙ ОБЛАСТИ

ОФИЦИАЛЬНАЯ ПУБЛИКАЦИЯ

ВЕСТНИК сельского поселения Ягодное

6+

№17 (253),
1 июня 2026 г.

СОБРАНИЕ ПРЕДСТАВИТЕЛЕЙ СЕЛЬСКОГО ПОСЕЛЕНИЯ ЯГОДНОЕ МУНИЦИПАЛЬНОГО РАЙОНА СТАВРОПОЛЬСКИЙ САМАРСКОЙ ОБЛАСТИ

РЕШЕНИЕ №37 от 28 мая 2026г.

ОБ ИСПОЛНЕНИИ БЮДЖЕТА СЕЛЬСКОГО ПОСЕЛЕНИЯ ЯГОДНОЕ МУНИЦИПАЛЬНОГО РАЙОНА СТАВРОПОЛЬСКИЙ САМАРСКОЙ ОБЛАСТИ ЗА 2025 ГОД

Заслушав отчет «Об исполнении бюджета сельского поселения Ягодное муниципального района Ставропольский Самарской области за 2025 год», руководствуясь Уставом сельского поселения Ягодное муниципального района Ставропольский Самарской области, Собрание представителей сельского поселения Ягодное муниципального района Ставропольский Самарской области РЕШИЛО:

1. Утвердить годовой отчет об исполнении бюджета сельского поселения Ягодное муниципального района Ставропольский Самарской области за 2025 год по доходам в сумме 152 103 тыс. руб. и по расходам в сумме 152 573 тыс. руб. с превышением расходов над доходами (дефицит) в сумме 470 тыс. руб.

2. Утвердить следующие показатели годового отчета:

- доходы бюджета сельского поселения Ягодное муниципального района Ставропольский Самарской области за 2025 год по кодам классификации доходов бюджета в разрезе главных администраторов доходов бюджета сельского поселения Ягодное муниципального района Ставропольский Самарской области, согласно Приложению №1 к настоящему Решению;
- расходы бюджета сельского поселения Ягодное муниципального района Ставропольский Самарской области за 2025 год по ведомственной структуре расходов бюджета сельского поселения Ягодное муниципального района Ставропольский Самарской области, согласно Приложению №2 к настоящему Решению;
- расходы бюджета сельского поселения Ягодное муниципального района Ставропольский Самарской области за 2025 год по разделам и подразделам классификации расходов бюджета, согласно Приложению №3 к настоящему Решению;
- источники внутреннего финансирования дефицита бюджета сельского поселения Ягодное муниципального района Ставропольский Самарской области в 2025 году по кодам классификации источников финансирования дефицита бюджета, согласно Приложению №4 к настоящему Решению;
- использование в 2025 году бюджетных ассигнований резервного фонда сельского поселения Ягодное муниципального района Ставропольский Самарской области, согласно Приложению №5 к настоящему Решению.

3. Опубликовать настоящее Решение в районной газете «Вестник сельского поселения Ягодное» и на официальном сайте администрации сельского поселения Ягодное муниципального района в информационно - телекоммуникационной сети Интернет (http://yagodnoe.stavrsp.ru.).

Председатель Собрания представителей сельского поселения Ягодное муниципального района Ставропольский Самарской области И.А. Кашковский
Глава сельского поселения Ягодное муниципального района Ставропольский Самарской области О.В. Шарёва

Приложение № 1 к Решению Собрания Представителей сельского поселения Ягодное муниципального района Ставропольский Самарской области от 28.05.2026 №37

ДОХОДЫ БЮДЖЕТА СЕЛЬСКОГО ПОСЕЛЕНИЯ ЯГОДНОЕ МУНИЦИПАЛЬНОГО РАЙОНА СТАВРОПОЛЬСКИЙ САМАРСКОЙ ОБЛАСТИ ЗА 2025 ГОД ПО КОДАМ КЛАССИФИКАЦИИ ДОХОДОВ БЮДЖЕТА В РАЗРЕЗЕ ГЛАВНЫХ АДМИНИСТРАТОРОВ ДОХОДОВ БЮДЖЕТА СЕЛЬСКОГО ПОСЕЛЕНИЯ ЯГОДНОЕ МУНИЦИПАЛЬНОГО РАЙОНА СТАВРОПОЛЬСКИЙ САМАРСКОЙ ОБЛАСТИ

Код главного администратора	Код вида, подвида, классификации операций сектора государственного управления, относящихся к доходам бюджета	Наименование источника	Исполнено, тыс. рублей
182	Федеральная налоговая служба		72 440
182	1 01 02010 01 1000 110	Налог на доходы физических лиц с доходов, источником которых является налоговый агент, за исключением доходов, в отношении которых исчисление и уплата налога осуществляются в соответствии со статьями 227, 227.1 и 228 Налогового кодекса Российской Федерации, а также доходов от долевого участия в организации, полученных в виде дивидендов (сумма платежа (перерасчеты, недоимка и задолженность по соответствующему платежу, в том числе по отмененному)	9 839
182	1 01 02020 01 1000 110	Налог на доходы физических лиц с доходов, полученных от осуществления деятельности физическими лицами, зарегистрированными в качестве индивидуальных предпринимателей, нотариусов, занимающихся частной практикой, адвокатов, учредивших адвокатские кабинеты, и других лиц, занимающихся частной практикой в соответствии со статьей 227 Налогового кодекса Российской Федерации (сумма платежа (перерасчеты, недоимка и задолженность по соответствующему платежу, в том числе по отмененному)	59
182	1 01 02030 01 1000 110	Налог на доходы физических лиц с доходов, полученных физическими лицами в соответствии со статьей 228 Налогового кодекса Российской Федерации (сумма платежа (перерасчеты, недоимка и задолженность по соответствующему платежу, в том числе по отмененному)	1 747
182	1 01 02030 01 3000 110	Налог на доходы физических лиц с доходов, полученных физическими лицами в соответствии со статьей 228 Налогового кодекса Российской Федерации (суммы денежных взысканий (штрафов) по соответствующему платежу согласно законодательству Российской Федерации)	3
182	1 01 02080 01 1000 110	Налог на доходы физических лиц в части суммы налога, превышающей 650 000 рублей, относящейся к части налоговой базы, превышающей 5 000 000 рублей (за исключением налога на доходы физических лиц с сумм прибыли контролируемой иностранной компании, в том числе фиксированной прибыли контролируемой иностранной компании, а также налога на доходы физических лиц в отношении доходов от долевого участия в организации, полученных в виде дивидендов) (сумма платежа (перерасчеты, недоимка и задолженность по соответствующему платежу, в том числе по отмененному)	137
182	1 01 02130 01 1000 110	Налог на доходы физических лиц в отношении доходов от долевого участия в организации, полученных в виде дивидендов (в части суммы налога, не превышающей 650 000 рублей) (сумма платежа (перерасчеты, недоимка и задолженность по соответствующему платежу, в том числе по отмененному)	154
182	1 01 02140 01 1000 110	Налог на доходы физических лиц в отношении доходов от долевого участия в организации, полученных в виде дивидендов (в части суммы налога, превышающей 650 000 рублей) (сумма платежа (перерасчеты, недоимка и задолженность по соответствующему платежу, в том числе по отмененному)	96
182	1 01 02150 01 1000 110	Налог на доходы физических лиц в части суммы налога, превышающей 702 тысячи рублей, относящейся к части налоговой базы, превышающей 5 миллионов рублей и составляющей не более 20 миллионов рублей (за исключением налога на доходы физических лиц в отношении доходов, указанных в абзаце тридцать девятом статьи 50 БК РФ, налога на доходы физических лиц в части суммы налога, превышающей 312 тысяч рублей, относящейся к сумме налоговых баз, указанных в пункте 6 статьи 210 НК РФ, превышающей 2,4 миллиона рублей (за исключением налога на доходы физических лиц в отношении доходов, указанных в абзацах тридцать пятом и тридцать шестом статьи 50 БК РФ), а также налога на доходы физических лиц в отношении доходов физических лиц, не являющихся налоговыми резидентами РФ, указанных в абзаце девятом пункта 3 статьи 224 НК РФ, в части суммы налога, превышающей 312 тысяч рублей, относящейся к части налоговой базы, превышающей 2,4 миллиона рублей) (сумма платежа (перерасчеты, недоимка и задолженность по соответствующему платежу, в том числе по отмененному)	195
182	1 01 02210 01 1000 110	Налог на доходы физических лиц в части суммы налога, относящейся к налоговой базе, указанной в пункте 6.2 статьи 210 Налогового кодекса Российской Федерации, не превышающей 5 миллионов рублей (сумма платежа (перерасчеты, недоимка и задолженность по соответствующему платежу, в том числе по отмененному)	4
182	1 03 02231 01 0000 110	Доходы от уплаты акцизов на дизельное топливо, подлежащие распределению между бюджетами субъектов Российской Федерации и местными бюджетами с учетом установленных дифференцированных нормативов отчислений в местные бюджеты (по нормативам, установленным федеральным законом о федеральном бюджете в целях формирования дорожных фондов субъектов Российской Федерации)	5 310
182	1 03 02241 01 0000 110	Доходы от уплаты акцизов на моторные масла для дизельных и (или) карбюраторных (инжекторных) двигателей, подлежащие распределению между бюджетами субъектов Российской Федерации и местными бюджетами с учетом установленных дифференцированных нормативов отчислений в местные бюджеты (по нормативам, установленным федеральным законом о федеральном бюджете в целях формирования дорожных фондов субъектов Российской Федерации)	31
182	1 03 02251 01 0000 110	Доходы от уплаты акцизов на автомобильный бензин, подлежащие распределению между бюджетами субъектов Российской Федерации и местными бюджетами с учетом установленных дифференцированных нормативов отчислений в местные бюджеты (по нормативам, установленным федеральным законом о федеральном бюджете в целях формирования дорожных фондов субъектов Российской Федерации)	5 657
182	1 03 02261 01 0000 110	Доходы от уплаты акцизов на прямогонный бензин, подлежащие распределению между бюджетами субъектов Российской Федерации и местными бюджетами с учетом установленных дифференцированных нормативов отчислений в местные бюджеты (по нормативам, установленным федеральным законом о федеральном бюджете в целях формирования дорожных фондов субъектов Российской Федерации)	-531
182	1 05 03010 01 1000 110	Единый сельскохозяйственный налог (сумма платежа (перерасчеты, недоимка и задолженность по соответствующему платежу, в том числе по отмененному)	169
182	1 06 01030 10 1000 110	Налог на имущество физических лиц, взимаемый по ставкам, применяемым к объектам налогообложения, расположенным в границах сельских поселений (сумма платежа (перерасчеты, недоимка и задолженность по соответствующему платежу, в том числе по отмененному)	18 684
182	1 06 06033 10 1000 110	Земельный налог с организаций, обладающих земельным участком, расположенным в границах сельских поселений (сумма платежа (перерасчеты, недоимка и задолженность по соответствующему платежу, в том числе по отмененному)	6 679
182	1 06 06043 10 1000 110	Земельный налог с физических лиц, обладающих земельным участком, расположенным в границах сельских поселений (сумма платежа (перерасчеты, недоимка и задолженность по соответствующему платежу, в том числе по отмененному)	24 207
458	Администрация сельского поселения Ягодное муниципального района Ставропольский Самарской области		79 663
458	1 11 05025 10 0000 120	Доходы, получаемые в виде арендной платы, а также средства от продажи права на заключение договоров аренды за земли, находящиеся в собственности сельских поселений (за исключением земельных участков муниципальных бюджетных и автономных учреждений)	217
458	1 11 05035 10 0000 120	Доходы от сдачи в аренду имущества, находящегося в оперативном управлении органов управления сельских поселений и созданных ими учреждений (за исключением имущества муниципальных бюджетных и автономных учреждений)	476
458	1 11 05325 10 0000 120	Плата по соглашениям об установлении сервитута, заключенным органами местного самоуправления сельских поселений, государственными или муниципальными предприятиями либо государственными или муниципальными учреждениями в отношении земельных участков, находящихся в собственности сельских поселений	76
458	1 13 01995 10 0000 130	Прочие доходы от оказания платных услуг (работ) получателями средств бюджетов сельских поселений	216
458	1 17 01050 10 0000 180	Невыясненные поступления, зачисляемые в бюджеты сельских поселений	-149
458	2 02 16001 10 0000 150	Дотации бюджетам сельских поселений на выравнивание бюджетной обеспеченности из бюджетов муниципальных районов	371
458	2 02 20041 10 0000 150	Субсидии бюджетам сельских поселений на строительство, модернизацию, ремонт и содержание автомобильных дорог общего пользования, в том числе дорог в поселениях (за исключением автомобильных дорог федерального значения)	68 000
458	2 02 29999 10 0000 150	Прочие субсидии бюджетам сельских поселений	6 720
458	2 02 35118 10 0000 150	Субвенции бюджетам сельских поселений на осуществление первичного воинского учета органами местного самоуправления поселений, муниципальных и городских округов	831
458	2 07 05030 10 0000 150	Прочие безвозмездные поступления в бюджеты сельских поселений	2 905
ИТОГО:			152 103

Приложение № 2 к Решению Собрания Представителей сельского поселения Ягодное муниципального района Ставропольский Самарской области от 28.05.2026 №37

РАСХОДЫ БЮДЖЕТА СЕЛЬСКОГО ПОСЕЛЕНИЯ ЯГОДНОЕ МУНИЦИПАЛЬНОГО РАЙОНА СТАВРОПОЛЬСКИЙ САМАРСКОЙ ОБЛАСТИ ЗА 2025 ГОД ПО ВЕДОМСТВЕННОЙ СТРУКТУРЕ РАСХОДОВ БЮДЖЕТА МУНИЦИПАЛЬНОГО РАЙОНА СТАВРОПОЛЬСКИЙ САМАРСКОЙ ОБЛАСТИ

Единица измерения: тыс. руб.

Наименование главного распорядителя средств бюджета сельского поселения муниципального района Ставропольский Самарской области, раздела, подраздела, целевой статьи, подгруппы видов расходов	Код главного распорядителя бюджетных средств	Рз	Пр	КЦСР				КВР	Исполнено	
									Всего	в т.ч. за счет федеральных и областных поступлений
Администрация сельского поселения Ягодное муниципального района Ставропольский Самарской области	458								152 573	75 552
Общегосударственные вопросы	458	01							17 282	0
Функционирование высшего должностного лица субъекта Российской Федерации и муниципального образования	458	01	02						1 660	0
Муниципальная программа «Социально - экономическое развитие сельского поселения Ягодное муниципального района Ставропольский Самарской области на 2025 - 2027 годы»	458	01	02	64					1 660	0
Подпрограмма «Обеспечение деятельности Администрации сельского поселения Ягодное муниципального района Ставропольский Самарской области на 2025 - 2027 годы»	458	01	02	64	1				1 660	0
Расходы на обеспечение выполнения функций органами местного самоуправления	458	01	02	64	1	00	11000		1 660	0
Расходы на выплаты персоналу в целях обеспечения выполнения функций государственными (муниципальными) органами, казенными учреждениями, органами управления государственными внебюджетными фондами	458	01	02	64	1	00	11000	100	1 660	0
Расходы на выплаты персоналу государственных (муниципальных) органов	458	01	02	64	1	00	11000	120	1 660	0
Функционирование Правительства Российской Федерации, высших исполнительных органов государственной власти субъектов Российской Федерации, местных администраций	458	01	04						10 125	0
Муниципальная программа «Социально - экономическое развитие сельского поселения Ягодное муниципального района Ставропольский Самарской области на 2025 - 2027 годы»	458	01	04	64					10 125	0
Подпрограмма «Обеспечение деятельности Администрации сельского поселения Ягодное муниципального района Ставропольский Самарской области на 2025 - 2027 годы»	458	01	04	64	1				9 822	0
Расходы на обеспечение выполнения функций органами местного самоуправления	458	01	04	64	1	00	11000		9 796	0
Расходы на выплаты персоналу в целях обеспечения выполнения функций государственными (муниципальными) органами, казенными учреждениями, органами управления государственными внебюджетными фондами	458	01	04	64	1	00	11000	100	6 527	0
Расходы на выплаты персоналу государственных (муниципальных) органов	458	01	04	64	1	00	11000	120	6 527	0
Закупка товаров, работ и услуг для обеспечения государственных (муниципальных) нужд	458	01	04	64	1	00	11000	200	3 137	0
Иные закупки товаров, работ и услуг для обеспечения государственных (муниципальных) нужд	458	01	04	64	1	00	11000	240	3 137	0
Иные бюджетные ассигнования	458	01	04	64	1	00	11000	800	132	0
Исполнение судебных актов	458	01	04	64	1	00	11000	830	2	0
Уплата налогов, сборов и иных платежей	458	01	04	64	1	00	11000	850	130	0
Иные направления расходов	458	01	04	64	1	00	90000		26	0
Иные бюджетные ассигнования	458	01	04	64	1	00	90000	800	26	0
Исполнение судебных актов	458	01	04	64	1	00	90000	830	21	0
Уплата налогов, сборов и иных платежей	458	01	04	64	1	00	90000	850	5	0
Подпрограмма «Развитие физической культуры, спорта и молодежной политики на территории сельского поселения Ягодное муниципального района Ставропольский Самарской области на 2025 - 2027 годы»	458	01	04	64	9				303	0
Межбюджетные трансферты, предоставляемые в бюджет муниципального района в соответствии с заключенными соглашениями о передаче органам местного самоуправления муниципального района полномочий органов местного самоуправления поселений	458	01	04	64	9	00	78210		303	0
Межбюджетные трансферты	458	01	04	64	9	00	78210	500	303	0
Иные межбюджетные трансферты	458	01	04	64	9	00	78210	540	303	0
Обеспечение деятельности финансовых, налоговых и таможенных органов и органов финансового (финансово-бюджетного) надзора	458	01	06						643	0
Муниципальная программа «Социально - экономическое развитие сельского поселения Ягодное муниципального района Ставропольский Самарской области на 2025 - 2027 годы»	458	01	06	64					643	0
Подпрограмма «Обеспечение деятельности Администрации сельского поселения Ягодное муниципального района Ставропольский Самарской области на 2025 - 2027 годы»	458	01	06	64	1				112	0
Межбюджетные трансферты, предоставляемые в бюджет муниципального района в соответствии с заключенными соглашениями о передаче органам местного самоуправления муниципального района полномочий органов местного самоуправления поселений	458	01	06	64	1	00	78210		112	0
Межбюджетные трансферты	458	01	06	64	1	00	78210	500	112	0
Иные межбюджетные трансферты	458	01	06	64	1	00	78210	540	112	0
Подпрограмма «Обеспечение информатизации и электронного документооборота для осуществления деятельности администрации сельского поселения Ягодное муниципального района Ставропольский Самарской области, ведение бюджетной (бухгалтерской) отчетности и осуществление контроля за исполнением бюджета на 2025 - 2027 годы»	458	01	06	64	Б				531	0
Межбюджетные трансферты, предоставляемые в бюджет муниципального района в соответствии с заключенными соглашениями о передаче органам местного самоуправления муниципального района полномочий органов местного самоуправления поселений	458	01	06	64	Б	00	78210		531	0
Межбюджетные трансферты	458	01	06	64	Б	00	78210	500	531	0
Иные межбюджетные трансферты	458	01	06	64	Б	00	78210	540	531	0
Обеспечение проведения выборов и референдумов	458	01	07						1 753	0
Муниципальная программа «Социально - экономическое развитие сельского поселения Ягодное муниципального района Ставропольский Самарской области на 2025 - 2027 годы»	458	01	07	64					1 753	0

Подпрограмма «Обеспечение деятельности Администрации сельского поселения Ягодное муниципального района Ставропольский Самарской области на 2025 - 2027 годы»	458	01	07	64	1				1 753	0
Закупка товаров, работ и услуг для муниципальных нужд	458	01	07	64	1	00	20000		133	0
Закупка товаров, работ и услуг для обеспечения государственных (муниципальных) нужд	458	01	07	64	1	00	20000	200	133	0
Иные закупки товаров, работ и услуг для обеспечения государственных (муниципальных) нужд	458	01	07	64	1	00	20000	240	133	0
Межбюджетные трансферты, предоставляемые в бюджет муниципального района в соответствии с заключенными соглашениями о передаче органам местного самоуправления муниципального района полномочий органов местного самоуправления поселений	458	01	07	64	1	00	78210		1 620	0
Межбюджетные трансферты	458	01	07	64	1	00	78210	500	1 620	0
Иные межбюджетные трансферты	458	01	07	64	1	00	78210	540	1 620	0
Резервные фонды	458	01	11						0	0
Непрограммное направление расходов	458	01	11	99					0	0
Резервный фонд местной администрации	458	01	11	99	0	00	79900		0	0
Иные бюджетные ассигнования	458	01	11	99	0	00	79900	800	0	0
Резервные средства	458	01	11	99	0	00	79900	870	0	0
Другие общегосударственные вопросы	458	01	13						3 101	0
Муниципальная программа «Социально - экономическое развитие сельского поселения Ягодное муниципального района Ставропольский Самарской области на 2025 - 2027 годы»	458	01	13	64					3 101	0
Подпрограмма «Обеспечение деятельности Администрации сельского поселения Ягодное муниципального района Ставропольский Самарской области на 2025 - 2027 годы»	458	01	13	64	1				12	0
Иные направления расходов	458	01	13	64	1	00	90000		12	0
Иные бюджетные ассигнования	458	01	13	64	1	00	90000	800	12	0
Уплата налогов, сборов и иных платежей	458	01	13	64	1	00	90000	850	12	0
Подпрограмма «Информационное обеспечение администрации сельского поселения Ягодное муниципального района Ставропольский Самарской области и освещение деятельности сельского поселения Ягодное муниципального района Ставропольский Самарской области в средствах массовой информации на 2025 - 2027 годы»	458	01	13	64	А				133	0
Закупка товаров, работ и услуг для муниципальных нужд	458	01	13	64	А	00	20000		133	0
Закупка товаров, работ и услуг для обеспечения государственных (муниципальных) нужд	458	01	13	64	А	00	20000	200	133	0
Иные закупки товаров, работ и услуг для обеспечения государственных (муниципальных) нужд	458	01	13	64	А	00	20000	240	133	0
Подпрограмма «Обеспечение информатизации и электронного документооборота для осуществления деятельности администрации сельского поселения Ягодное муниципального района Ставропольский Самарской области, ведение бюджетной (бухгалтерской) отчетности и осуществление контроля за исполнением бюджета на 2025 - 2027 годы»	458	01	13	64	Б				2 956	0
Закупка товаров, работ и услуг для муниципальных нужд	458	01	13	64	Б	00	20000		657	0
Закупка товаров, работ и услуг для обеспечения государственных (муниципальных) нужд	458	01	13	64	Б	00	20000	200	657	0
Иные закупки товаров, работ и услуг для обеспечения государственных (муниципальных) нужд	458	01	13	64	Б	00	20000	240	657	0
Межбюджетные трансферты, предоставляемые в бюджет муниципального района в соответствии с заключенными соглашениями о передаче органам местного самоуправления муниципального района полномочий органов местного самоуправления поселений	458	01	13	64	Б	00	78210		2 299	0
Межбюджетные трансферты	458	01	13	64	Б	00	78210	500	2 299	0
Иные межбюджетные трансферты	458	01	13	64	Б	00	78210	540	2 299	0
Национальная оборона	458	02							831	831
Мобилизационная и вневойсковая подготовка	458	02	03						831	831
Муниципальная программа «Социально - экономическое развитие сельского поселения Ягодное муниципального района Ставропольский Самарской области на 2025 - 2027 годы»	458	02	03	64					831	831
Подпрограмма «Обеспечение деятельности Администрации сельского поселения Ягодное муниципального района Ставропольский Самарской области на 2025 - 2027 годы»	458	02	03	64	1				831	831
Осуществление первичного воинского учета органами местного самоуправления поселений, муниципальных и городских округов	458	02	03	64	1	00	51180		831	831
Расходы на выплаты персоналу в целях обеспечения выполнения функций государственными (муниципальными) органами, казенными учреждениями, органами управления государственными внебюджетными фондами	458	02	03	64	1	00	51180	100	831	831
Расходы на выплаты персоналу государственных (муниципальных) органов	458	02	03	64	1	00	51180	120	831	831
Национальная безопасность и правоохранительная деятельность	458	03							3 039	0
Гражданская оборона	458	03	09						329	0
Муниципальная программа «Социально - экономическое развитие сельского поселения Ягодное муниципального района Ставропольский Самарской области на 2025 - 2027 годы»	458	03	09	64					329	0
Подпрограмма «Предупреждение, ликвидация чрезвычайных ситуаций и обеспечение пожарной безопасности на территории сельского поселения Ягодное муниципального района Ставропольский Самарской области на 2025 - 2027 годы»	458	03	09	64	2				329	0
Межбюджетные трансферты, предоставляемые в бюджет муниципального района в соответствии с заключенными соглашениями о передаче органам местного самоуправления муниципального района полномочий органов местного самоуправления поселений	458	03	09	64	2	00	78210		329	0
Межбюджетные трансферты	458	03	09	64	2	00	78210	500	329	0
Иные межбюджетные трансферты	458	03	09	64	2	00	78210	540	329	0
Защита населения и территории от чрезвычайных ситуаций природного и техногенного характера, пожарная безопасность	458	03	10						2 441	0
Муниципальная программа «Социально - экономическое развитие сельского поселения Ягодное муниципального района Ставропольский Самарской области на 2025 - 2027 годы»	458	03	10	64					2 441	0
Подпрограмма «Предупреждение, ликвидация чрезвычайных ситуаций и обеспечение пожарной безопасности на территории сельского поселения Ягодное муниципального района Ставропольский Самарской области на 2025 - 2027 годы»	458	03	10	64	2				2 441	0
Расходы на обеспечение деятельности муниципальных казенных учреждений	458	03	10	64	2	00	12000		1 929	0
Расходы на выплаты персоналу в целях обеспечения выполнения функций государственными (муниципальными) органами, казенными учреждениями, органами управления государственными внебюджетными фондами	458	03	10	64	2	00	12000	100	1 577	0
Расходы на выплаты персоналу казенных учреждений	458	03	10	64	2	00	12000	110	1 577	0
Закупка товаров, работ и услуг для обеспечения государственных (муниципальных) нужд	458	03	10	64	2	00	12000	200	352	0
Иные закупки товаров, работ и услуг для обеспечения государственных (муниципальных) нужд	458	03	10	64	2	00	12000	240	352	0
Межбюджетные трансферты, предоставляемые в бюджет муниципального района в соответствии с заключенными соглашениями о передаче органам местного самоуправления муниципального района полномочий органов местного самоуправления поселений	458	03	10	64	2	00	78210		512	0
Межбюджетные трансферты	458	03	10	64	2	00	78210	500	512	0
Иные межбюджетные трансферты	458	03	10	64	2	00	78210	540	512	0
Другие вопросы в области национальной безопасности и правоохранительной деятельности	458	03	14						269	0
Непрограммное направление расходов	458	03	14	99					269	0
Закупка товаров, работ и услуг для муниципальных нужд	458	03	14	99	0	00	20000		0	0
Закупка товаров, работ и услуг для обеспечения государственных (муниципальных) нужд	458	03	14	99	0	00	20000	200	0	0
Иные закупки товаров, работ и услуг для обеспечения государственных (муниципальных) нужд	458	03	14	99	0	00	20000	240	0	0
Иные направления расходов	458	03	14	99	0	00	90000		269	0
Расходы на выплаты персоналу в целях обеспечения выполнения функций государственными (муниципальными) органами, казенными учреждениями, органами управления государственными внебюджетными фондами	458	03	14	99	0	00	90000	100	269	0
Расходы на выплаты персоналу государственных (муниципальных) органов	458	03	14	99	0	00	90000	120	269	0
Национальная экономика	458	04							97 815	74 721
Водное хозяйство	458	04	06						171	0
Муниципальная программа «Социально - экономическое развитие сельского поселения Ягодное муниципального района Ставропольский Самарской области на 2025 - 2027 годы»	458	04	06	64					171	0
Подпрограмма «Благоустройство территории сельского поселения Ягодное муниципального района Ставропольский Самарской области на 2025 - 2027 годы»	458	04	06	64	7				171	0
Закупка товаров, работ и услуг для муниципальных нужд	458	04	06	64	7	00	20000		171	0
Закупка товаров, работ и услуг для обеспечения государственных (муниципальных) нужд	458	04	06	64	7	00	20000	200	171	0
Иные закупки товаров, работ и услуг для обеспечения государственных (муниципальных) нужд	458	04	06	64	7	00	20000	240	171	0
Дорожное хозяйство (дорожные фонды)	458	04	09						97 448	74 721
Муниципальная программа «Социально - экономическое развитие сельского поселения Ягодное муниципального района Ставропольский Самарской области на 2025 - 2027 годы»	458	04	09	64					97 448	74 721
Подпрограмма «Модернизация и развитие автомобильных дорог общего пользования местного значения в сельском поселении Ягодное муниципального района Ставропольский Самарской области на 2025 - 2027 годы»	458	04	09	64	4				97 448	74 721
Закупка товаров, работ и услуг для муниципальных нужд	458	04	09	64	4	00	20000		16 416	0
Закупка товаров, работ и услуг для обеспечения государственных (муниципальных) нужд	458	04	09	64	4	00	20000	200	16 416	0
Иные закупки товаров, работ и услуг для обеспечения государственных (муниципальных) нужд	458	04	09	64	4	00	20000	240	16 416	0
Иные направления расходов	458	04	09	64	4	00	90000		30	0
Иные бюджетные ассигнования	458	04	09	64	4	00	90000	800	30	0
Уплата налогов, сборов и иных платежей	458	04	09	64	4	00	90000	850	30	0
Предоставление субсидий из областного бюджета местным бюджетам в целях софинансирования расходных обязательств муниципальных образований в Самарской области, направленных на решение вопросов местного значения и связанных с реализацией мероприятий по поддержке общественных проектов	458	04	09	64	4	00	S6150		12 246	6 721
Закупка товаров, работ и услуг для обеспечения государственных (муниципальных) нужд	458	04	09	64	4	00	S6150	200	12 246	6 721
Иные закупки товаров, работ и услуг для обеспечения государственных (муниципальных) нужд	458	04	09	64	4	00	S6150	240	12 246	6 721
Предоставление субсидий из областного бюджета местным бюджетам на осуществление дорожной деятельности в отношении автомобильных дорог общего пользования местного значения Самарской области, в том числе в рамках реализации национального проекта «Инфраструктура для жизни», а также капитального ремонта и ремонта дворовых территорий многоквартирных домов, проездов к дворовым территориям многоквартирных домов населенных пунктов	458	04	09	64	4	00	SД060		68 756	68 000
Межбюджетные трансферты	458	04	09	64	4	00	SД060	500	68 756	68 000
Иные межбюджетные трансферты	458	04	09	64	4	00	SД060	540	68 756	68 000
Другие вопросы в области национальной экономики	458	04	12						196	0
Непрограммное направление расходов	458	04	12	99					196	0
Закупка товаров, работ и услуг для муниципальных нужд	458	04	12	99	0	00	20000		116	0
Закупка товаров, работ и услуг для обеспечения государственных (муниципальных) нужд	458	04	12	99	0	00	20000	200	116	0
Иные закупки товаров, работ и услуг для обеспечения государственных (муниципальных) нужд	458	04	12	99	0	00	20000	240	116	0
Иные направления расходов	458	04	12	99	0	00	90000		80	0
Иные бюджетные ассигнования	458	04	12	99	0	00	90000	800	80	0
Исполнение судебных актов	458	04	12	99	0	00	90000	830	80	0
Жилищно-коммунальное хозяйство	458	05							22 535	0
Жилищное хозяйство	458	05	01						30	0
Муниципальная программа «Социально - экономическое развитие сельского поселения Ягодное муниципального района Ставропольский Самарской области на 2025 - 2027 годы»	458	05	01	64					30	0
Подпрограмма «Содержание и обслуживание муниципального имущества сельского поселения Ягодное муниципального района Ставропольский Самарской области на 2025 - 2027 годы»	458	05	01	64	5				30	0
Закупка товаров, работ и услуг для муниципальных нужд	458	05	01	64	5	00	20000		30	0
Закупка товаров, работ и услуг для обеспечения государственных (муниципальных) нужд	458	05	01	64	5	00	20000	200	30	0
Иные закупки товаров, работ и услуг для обеспечения государственных (муниципальных) нужд	458	05	01	64	5	00	20000	240	30	0
Коммунальное хозяйство	458	05	02						3 397	0
Муниципальная программа «Социально - экономическое развитие сельского поселения Ягодное муниципального района Ставропольский Самарской области на 2025 - 2027 годы»	458	05	02	64					3 397	0
Подпрограмма «Комплексное развитие системы коммунальной инфраструктуры на территории сельского поселения Ягодное муниципального района Ставропольский Самарской области на 2025 - 2027 годы»	458	05	02	64	6				3 397	0
Закупка товаров, работ и услуг для муниципальных нужд	458	05	02	64	6	00	20000		3 347	0
Закупка товаров, работ и услуг для обеспечения государственных (муниципальных) нужд	458	05	02	64	6	00	20000	200	3 347	0
Иные закупки товаров, работ и услуг для обеспечения государственных (муниципальных) нужд	458	05	02	64	6	00	20000	240	3 347	0
Иные направления расходов	458	05	02	64	6	00	90000		50	0
Иные бюджетные ассигнования	458	05	02	64	6	00	90000	800	50	0
Уплата налогов, сборов и иных платежей	458	05	02	64	6	00	90000	850	50	0
Благоустройство	458	05	03						19 108	0
Муниципальная программа «Социально - экономическое развитие сельского поселения Ягодное муниципального района Ставропольский Самарской области на 2025 - 2027 годы»	458	05	03	64					19 108	0
Подпрограмма «Благоустройство территории сельского поселения Ягодное муниципального района Ставропольский Самарской области на 2025 - 2027 годы»	458	05	03	64	7				19 108	0
Расходы на обеспечение деятельности муниципальных казенных учреждений	458	05	03	64	7	00	12000		3 171	0
Расходы на выплаты персоналу в целях обеспечения выполнения функций государственными (муниципальными) органами, казенными учреждениями, органами управления государственными внебюджетными фондами	458	05	03	64	7	00	12000	100	3 171	0
Расходы на выплаты персоналу казенных учреждений	458	05	03	64	7	00	12000	110	3 171	0
Закупка товаров, работ и услуг для муниципальных нужд	458	05	03	64	7	00	20000		15 559	0
Закупка товаров, работ и услуг для обеспечения государственных (муниципальных) нужд	458	05	03	64	7	00	20000	200	15 559	0
Иные закупки товаров, работ и услуг для обеспечения государственных (муниципальных) нужд	458	05	03	64	7	00	20000	240	15 559	0
Иные направления расходов	458	05	03	64	7	00	90000		378	0
Иные бюджетные ассигнования	458	05	03	64	7	00	90000	800	378	0
Исполнение судебных актов	458	05	03	64	7	00	90000	830	378	0
Образование	458	07							354	0
Молодежная политика	458	07	07						354	0
Муниципальная программа «Социально - экономическое развитие сельского поселения Ягодное муниципального района Ставропольский Самарской области на 2025 - 2027 годы»	458	07	07	64					354	0
Подпрограмма «Развитие физической культуры, спорта и молодежной политики на территории сельского поселения Ягодное муниципального района Ставропольский Самарской области на 2025 - 2027 годы»	458	07	07	64	9				354	0
Расходы на обеспечение деятельности муниципальных казенных учреждений	458	07	07	64	9	00	12000		354	0
Расходы на выплаты персоналу в целях обеспечения выполнения функций государственными (муниципальными) органами, казенными учреждениями, органами управления государственными внебюджетными фондами	458	07	07	64	9	00	12000	100	354	0
Расходы на выплаты персоналу казенных учреждений	458	07	07	64	9	00	12000	110	354	0
КУЛЬТУРА, КИНЕМАТОГРАФИЯ	458	08							4 982	0
Культура	458	08	01						3 239	0
Муниципальная программа «Социально - экономическое развитие сельского поселения Ягодное муниципального района Ставропольский Самарской области на 2025 - 2027 годы»	458	08	01	64					3 239	0
Подпрограмма «Развитие социальной политики, социальная и благотворительная поддержка, доступная среда для инвалидов и других маломобильных групп граждан, содействие трудоустройства безработных граждан, поддержка отрасли культуры, осуществление капитального текущего ремонта учреждений, празднично-досуговые мероприятия для граждан проживающих на территории сельского поселения Ягодное муниципального района Ставропольский Самарской области на 2025 - 2027 годы»	458	08	01	64	8				3 239	0
Межбюджетные трансферты, предоставляемые в бюджет муниципального района в соответствии с заключенными соглашениями о передаче органам местного самоуправления муниципального района полномочий органов местного самоуправления поселений	458	08	01	64	8	00	78210		3 239	0
Межбюджетные трансферты	458	08	01	64	8	00	78210	500	3 239	0
Иные межбюджетные трансферты	458	08	01	64	8	00	78210	540	3 239	0
Другие вопросы в области культуры, кинематографии	458	08	04						1 743	0
Муниципальная программа «Социально - экономическое развитие сельского поселения Ягодное муниципального района Ставропольский Самарской области на 2025 - 2027 годы»	458	08	04	64					1 743	0
Подпрограмма «Развитие социальной политики, социальная и благотворительная поддержка, доступная среда для инвалидов и других маломобильных групп граждан, содействие трудоустройства безработных граждан, поддержка отрасли культуры, осуществление капитального текущего ремонта учреждений, празднично-досуговые мероприятия для граждан проживающих на территории сельского поселения Ягодное муниципального района Ставропольский Самарской области на 2025 - 2027 годы»	458	08	04	64	8				1 743	0
Межбюджетные трансферты, предоставляемые в бюджет муниципального района в соответствии с заключенными соглашениями о передаче органам местного самоуправления муниципального района полномочий органов местного самоуправления поселений	458	08	04	64	8	00	78210		1 743	0
Межбюджетные трансферты	458	08	04	64	8	00	78210	500	1 743	0
Иные межбюджетные трансферты	458	08	04	64	8	00	78210	540	1 743	0
Социальная политика	458	10							1 462	0
Пенсионное обеспечение	458	10	01						140	0
Муниципальная программа «Социально - экономическое развитие сельского поселения Ягодное муниципального района Ставропольский Самарской области на 2025 - 2027 годы»	458	10	01	64					140	0
Подпрограмма «Развитие социальной политики, социальная и благотворительная поддержка, доступная среда для инвалидов и других маломобильных групп граждан, содействие трудоустройства безработных граждан, поддержка отрасли культуры, осуществление капитального текущего ремонта учреждений, празднично-досуговые мероприятия для граждан проживающих на территории сельского поселения Ягодное муниципального района Ставропольский Самарской области на 2025 - 2027 годы»	458	10	01	64	8				140	0
Социальное обеспечение населения	458	10	01	64	8	00	80000		140	0
Социальное обеспечение и иные выплаты населению	458	10	01	64	8	00	80000	300	140	0
Публичные нормативные социальные выплаты гражданам	458	10	01	64	8	00	80000	310	140	0
Другие вопросы в области социальной политики	458	10	06						1 322	0
Муниципальная программа «Социально - экономическое развитие сельского поселения Ягодное муниципального района Ставропольский Самарской области на 2025 - 2027 годы»	458	10	06	64					1 322	0
Подпрограмма «Развитие социальной политики, социальная и благотворительная поддержка, доступная среда для инвалидов и других маломобильных групп граждан, содействие трудоустройства безработных граждан, поддержка отрасли культуры, осуществление капитального текущего ремонта учреждений, празднично-досуговые мероприятия для граждан проживающих на территории сельского поселения Ягодное муниципального района Ставропольский Самарской области на 2025 - 2027 годы»	458	10	06	64	8				1 322	0

Расходы на обеспечение деятельности муниципальных казенных учреждений	458	10	06	64	8	00	12000		1 322	0
Расходы на выплаты персоналу в целях обеспечения выполнения функций государственными (муниципальными) органами, казенными учреждениями, органами управления государственными внебюджетными фондами	458	10	06	64	8	00	12000	100	951	0
Расходы на выплаты персоналу казенных учреждений	458	10	06	64	8	00	12000	110	951	0
Закупка товаров, работ и услуг для обеспечения государственных (муниципальных) нужд	458	10	06	64	8	00	12000	200	371	0
Иные закупки товаров, работ и услуг для обеспечения государственных (муниципальных) нужд	458	10	06	64	8	00	12000	240	371	0
ФИЗИЧЕСКАЯ КУЛЬТУРА И СПОРТ	458	11							273	0
Массовый спорт	458	11	02						273	0
Муниципальная программа «Социально - экономическое развитие сельского поселения Ягодное муниципального района Ставропольский Самарской области на 2025 - 2027 годы»	458	11	02	64					273	0
Подпрограмма «Развитие физической культуры, спорта и молодежной политики на территории сельского поселения Ягодное муниципального района Ставропольский Самарской области на 2025 - 2027 годы»	458	11	02	64	9				273	0
Расходы на обеспечение деятельности муниципальных казенных учреждений	458	11	02	64	9	00	12000		273	0
Расходы на выплаты персоналу в целях обеспечения выполнения функций государственными (муниципальными) органами, казенными учреждениями, органами управления государственными внебюджетными фондами	458	11	02	64	9	00	12000	100	273	0
Расходы на выплаты персоналу казенных учреждений	458	11	02	64	9	00	12000	110	273	0
МЕЖБЮДЖЕТНЫЕ ТРАНСФЕРТЫ ОБЩЕГО ХАРАКТЕРА БЮДЖЕТАМ БЮДЖЕТНОЙ СИСТЕМЫ РОССИЙСКОЙ ФЕДЕРАЦИИ	458	14							4 000	0
Прочие межбюджетные трансферты общего характера	458	14	03						4 000	0
Непрограммное направление расходов	458	14	03	99					4 000	0
Межбюджетные трансферты, предоставляемые в бюджет муниципального района в соответствии с заключенными соглашениями на выполнение полномочий по вопросам местного значения	458	14	03	99	0	00	78220		4 000	0
Межбюджетные трансферты	458	14	03	99	0	00	78220	500	4 000	0
Субсидии	458	14	03	99	0	00	78220	520	4 000	0
Итого									152573	75552

Приложение № 3 к Решению Собрания Представителей сельского поселения Ягодное муниципального района Ставропольский Самарской области от 28.05.2026 №37

РАСХОДЫ БЮДЖЕТА СЕЛЬСКОГО ПОСЕЛЕНИЯ ЯГОДНОЕ МУНИЦИПАЛЬНОГО РАЙОНА СТАВРОПОЛЬСКИЙ САМАРСКОЙ ОБЛАСТИ ЗА 2025 ГОД ПО РАЗДЕЛАМ И ПОДРАЗДЕЛАМ КЛАССИФИКАЦИИ РАСХОДОВ БЮДЖЕТА

Единица измерения: тыс. руб.

Наименование показателя	Рз	Пр	Исполнено	
			Всего	в т.ч. за счет федеральных и областных поступлений
Общегосударственные вопросы	01		17 282	0
Функционирование высшего должностного лица субъекта Российской Федерации и муниципального образования	01	02	1 660	0
Функционирование Правительства Российской Федерации, высших исполнительных органов государственной власти субъектов Российской Федерации, местных администраций	01	04	10 125	0
Обеспечение деятельности финансовых, налоговых и таможенных органов и органов финансового (финансово-бюджетного) надзора	01	06	643	0
Обеспечение проведения выборов и референдумов	01	07	1 753	0
Резервные фонды	01	11	0	0
Другие общегосударственные вопросы	01	13	3 101	0
Национальная оборона	02		831	831
Мобилизационная и вневойсковая подготовка	02	03	831	831
Национальная безопасность и правоохранительная деятельность	03		3 039	0
Гражданская оборона	03	09	329	0
Защита населения и территории от чрезвычайных ситуаций природного и техногенного характера, пожарная безопасность	03	10	2 441	0
Другие вопросы в области национальной безопасности и правоохранительной деятельности	03	14	269	0
Национальная экономика	04		97 815	74 721
Водное хозяйство	04	06	171	0
Дорожное хозяйство (дорожные фонды)	04	09	97 448	74 721
Другие вопросы в области национальной экономики	04	12	196	0
Жилищно-коммунальное хозяйство	05		22 535	0
Жилищное хозяйство	05	01	30	0
Коммунальное хозяйство	05	02	3 397	0
Благоустройство	05	03	19 108	0
Образование	07		354	0
Молодежная политика	07	07	354	0
КУЛЬТУРА, КИНЕМАТОГРАФИЯ	08		4 982	0
Культура	08	01	3 239	0
Другие вопросы в области культуры, кинематографии	08	04	1 743	0
Социальная политика	10		1 462	0
Пенсионное обеспечение	10	01	140	0
Другие вопросы в области социальной политики	10	06	1 322	0
ФИЗИЧЕСКАЯ КУЛЬТУРА И СПОРТ	11		273	0
Массовый спорт	11	02	273	0
МЕЖБЮДЖЕТНЫЕ ТРАНСФЕРТЫ ОБЩЕГО ХАРАКТЕРА БЮДЖЕТАМ БЮДЖЕТНОЙ СИСТЕМЫ РОССИЙСКОЙ ФЕДЕРАЦИИ	14		4 000	0
Прочие межбюджетные трансферты общего характера	14	03	4 000	0
			152573	75552

Приложение № 4 к Решению Собрания Представителей сельского поселения Ягодное муниципального района Ставропольский Самарской области от 28.05.2026 №37

ИСТОЧНИКИ ВНУТРЕННЕГО ФИНАНСИРОВАНИЯ ДЕФИЦИТА БЮДЖЕТА СЕЛЬСКОГО ПОСЕЛЕНИЯ ЯГОДНОЕ МУНИЦИПАЛЬНОГО РАЙОНА СТАВРОПОЛЬСКИЙ САМАРСКОЙ ОБЛАСТИ В 2025 ГОДУ ПО КОДАМ КЛАССИФИКАЦИИ ИСТОЧНИКОВ ФИНАНСИРОВАНИЯ ДЕФИЦИТА БЮДЖЕТА

тыс. руб.

Наименование показателя	Наименование кода группы, подгруппы, статьи, вида источника финансирования дефицита бюджета сельского поселения Ягодное муниципального района, кода классификации операций сектора государственного управления, относящихся к источникам финансирования дефицита сельского поселения Ягодное муниципального района Ставропольский Самарской области	Исполнено
		бюджет сельского поселения
1	2	3
Источники финансирования дефицита бюджета - всего	X	470
в том числе: источники внутреннего финансирования бюджета	X	0
из них:		0
источники внешнего финансирования бюджета	X	0
из них:		0
Изменение остатков средств	000 01000000000000000	470
Изменение остатков средств на счетах по учету средств бюджетов	000 01050000000000000	470
увеличение остатков средств, всего	000 01050000000000500	-153 421
Увеличение прочих остатков средств бюджетов	000 01050200000000500	-153 421
Увеличение прочих остатков денежных средств бюджетов	000 01050201000000510	-153 421
Увеличение прочих остатков денежных средств бюджетов сельских поселений	100 01050201100000510	-153 421
уменьшение остатков средств, всего	000 01050000000000600	153 891
Уменьшение прочих остатков средств бюджетов	000 01050200000000600	153 891
Уменьшение прочих остатков денежных средств бюджетов	000 01050201000000610	153 891
Уменьшение прочих остатков денежных средств бюджетов сельских поселений	100 01050201100000610	153 891

Приложение № 5 к Решению Собрания Представителей сельского поселения Ягодное муниципального района Ставропольский Самарской области от 28.05.2026 №37

ИСПОЛЬЗОВАНИЕ В 2025 ГОДУ БЮДЖЕТНЫХ АССИГНОВАНИЙ РЕЗЕРВНОГО ФОНДА СЕЛЬСКОГО ПОСЕЛЕНИЯ ЯГОДНОЕ МУНИЦИПАЛЬНОГО РАЙОНА СТАВРОПОЛЬСКИЙ САМАРСКОЙ ОБЛАСТИ

Единица измерения: руб.

Код главного распорядителя бюджетных средств	Наименование главного распорядителя средств бюджета сельского поселения	Рз	Пр	КЦСР	КВР	Исполнено
Резервный фонд сельского поселения Ягодное муниципального района Ставропольский Самарской области						
458	Администрация сельского поселения Ягодное муниципального района Ставропольский	01	11	9900079900	870	-
Итого						-

СОБРАНИЕ ПРЕДСТАВИТЕЛЕЙ СЕЛЬСКОГО ПОСЕЛЕНИЯ ЯГОДНОЕ МУНИЦИПАЛЬНОГО РАЙОНА СТАВРОПОЛЬСКИЙ САМАРСКОЙ ОБЛАСТИ

РЕШЕНИЕ №38 от 28 мая 2026г.

ОБ УТВЕРЖДЕНИИ ПОРЯДКА ОПРЕДЕЛЕНИЯ РАЗМЕРА И СРОКА ПЕРЕЧИСЛЕНИЯ ЧАСТИ ПРИБЫЛИ МУНИЦИПАЛЬНЫМИ УНИТАРНЫМИ ПРЕДПРИЯТИЯМИ В БЮДЖЕТ СЕЛЬСКОГО ПОСЕЛЕНИЯ ЯГОДНОЕ МУНИЦИПАЛЬНОГО РАЙОНА СТАВРОПОЛЬСКИЙ САМАРСКОЙ ОБЛАСТИ

В соответствии со статьей 42 Бюджетного Кодекса Российской Федерации, пунктом 2 статьи 17 Федерального закона от 14.11.2002 № 161 «О государственных и муниципальных унитарных предприятиях», руководствуясь Уставом сельского поселения Ягодное муниципального района Ставропольский Самарской области, принятым решением Собрания Представителей сельского поселения Ягодное муниципального района Ставропольский Самарской области от 22 декабря 2025 № 24, Собрание Представителей сельского поселения Ягодное муниципального района Ставропольский Самарской области РЕШИЛО:

1. Утвердить порядок определения размера и срока перечисления части прибыли муниципальными унитарными предприятиями в бюджет сельского поселения Ягодное муниципального района Ставропольский Самарской области согласно приложению к настоящему Решению.

2. Контроль за правильностью исчисления и своевременностью уплаты части прибыли муниципальных унитарных предприятий, подлежащей перечислению в бюджет сельского поселения Ягодное муниципального района Ставропольский Самарской области, возложить на администрацию сельского поселения Ягодное муниципального района Ставропольский Самарской области.

3. Опубликовать настоящее Решение в районной газете «Вестник сельского поселения Ягодное» и на официальном сайте администрации сельского поселения Ягодное муниципального района в информационно - телекоммуникационной сети Интернет (http://yagodnoe.stavrsp.ru.).

4. Настоящее решение вступает в силу со дня его официального опубликования и распространяет свое действие на правоотношения, возникшие с 1 января 2026 года.

Председатель Собрания представителей сельского поселения Ягодное муниципального района Ставропольский Самарской области И.А. Кашковский
Глава сельского поселения Ягодное муниципального района Ставропольский Самарской области О.В. Шарёва

Приложение к решению Собрания Представителей сельского поселения Ягодное муниципального района Ставропольский Самарской области от 28.05.2026 г. № 38

ПОРЯДОК ОПРЕДЕЛЕНИЯ РАЗМЕРА И СРОКА ПЕРЕЧИСЛЕНИЯ ЧАСТИ ПРИБЫЛИ МУНИЦИПАЛЬНЫМИ УНИТАРНЫМИ ПРЕДПРИЯТИЯМИ В БЮДЖЕТ СЕЛЬСКОГО ПОСЕЛЕНИЯ ЯГОДНОЕ МУНИЦИПАЛЬНОГО РАЙОНА СТАВРОПОЛЬСКИЙ САМАРСКОЙ ОБЛАСТИ

Настоящий Порядок определения размера и срока перечисления части прибыли муниципальными унитарными предприятиями в бюджет сельского поселения Ягодное муниципального района Ставропольский Самарской области (далее - Порядок) разработан в соответствии с законодательством Российской Федерации в целях повышения эффективности использования муниципального имущества и обеспечения поступления в бюджет части прибыли муниципальных унитарных предприятий.

Порядок устанавливает условия и сроки перечисления в местный бюджет части прибыли, остающейся в распоряжении муниципальных унитарных предприятий после уплаты налогов и иных обязательных платежей.

Плательщиками являются муниципальные унитарные предприятия сельского поселения Ягодное муниципального района Ставропольский Самарской области, имущество которых находится в муниципальной собственности сельского поселения Ягодное муниципального района Ставропольский Самарской области и закреплено за ними на праве хозяйственного ведения или на праве оперативного управления, имеющие в отчетном периоде прибыль, остающуюся в их распоряжении после уплаты налогов и иных обязательных платежей.

Главным администратором доходов местного бюджета от поступления части прибыли муниципальных унитарных предприятий, остающейся после уплаты налогов и иных обязательных платежей, в бюджет сельского поселения Ягодное муниципального района Ставропольский Самарской области является администрация сельского поселения Ягодное муниципального района Ставропольский Самарской области.

Размер чистой прибыли, подлежащей перечислению в бюджет сельского поселения Ягодное муниципального района Ставропольский Самарской области, определяется решением Собрания Представителей сельского поселения Ягодное муниципального района Ставропольский Самарской области о бюджете сельского поселения Ягодное муниципального района Ставропольский Самарской области на очередной финансовый год и плановый период.

По итогам финансово - хозяйственной деятельности за отчетный период муниципальные унитарные предприятия самостоятельно осуществляют расчет суммы части прибыли, подлежащей перечислению в местный бюджет, исходя из размера чистой прибыли на основании данных бухгалтерской отчетности по форме согласно приложению к настоящему Порядку. Отчетным периодом является календарный год.

Перечисление части прибыли в бюджет сельского поселения Ягодное муниципального района Ставропольский Самарской области производится муниципальными унитарными предприятиями по расчету за год не позднее 1 мая года, следующего за отчетным.

Муниципальные унитарные предприятия, получившее в отчетном периоде убыток, предоставляют в администрацию сельского поселения Ягодное муниципального района Ставропольский Самарской области пояснительную записку с обоснованием полученных убытков и перечнем мероприятий по увеличению прибыли в следующем финансовом году.

Муниципальные унитарные предприятия в течение 3 рабочих дней с момента уплаты части чистой прибыли в местный бюджет представляют в администрацию сельского поселения Ягодное муниципального района Ставропольский Самарской области копии документов бухгалтерской отчетности (с отметкой налогового органа), согласно которым была рассчитана часть чистой прибыли, подлежащая перечислению в бюджет сельского поселения Ягодное муниципального района Ставропольский Самарской области, а также копии платежных документов о перечислении чистой прибыли.

Руководители муниципальных унитарных предприятий несут персональную ответственность за достоверность данных о результатах финансово - хозяйственной деятельности предприятия, правильность исчисления и своевременность перечисления платежей, предоставление отчетности.

Приложение к Порядку определения размера и срока перечисления части прибыли муниципальными унитарными предприятиями в бюджет сельского поселения Ягодное муниципального района Ставропольский Самарской области

РАСЧЕТ ПО ОПРЕДЕЛЕНИЮ СУММЫ ЧАСТИ ПРИБЫЛИ, ПОДЛЕЖАЩЕЙ ПЕРЕЧИСЛЕНИЮ В БЮДЖЕТ СЕЛЬСКОГО ПОСЕЛЕНИЯ ЯГОДНОЕ МУНИЦИПАЛЬНОГО РАЙОНА СТАВРОПОЛЬСКИЙ САМАРСКОЙ ОБЛАСТИ

МУНИЦИПАЛЬНОЕ УНИТАРНОЕ ПРЕДПРИЯТИЕ СЕЛЬСКОГО ПОСЕЛЕНИЯ ЯГОДНОЕ МУНИЦИПАЛЬНОГО РАЙОНА СТАВРОПОЛЬСКИЙ САМАРСКОЙ ОБЛАСТИ «ЯГОДНОЕ» (наименование предприятия)

на _____ год
период (год)

№ п/п	Показатель	тыс. руб. за год
1	Общая прибыль (убыток) до налогообложения	
2	Прибыль предприятия после уплаты налогов и иных обязательных платежей	
3	Размер части прибыли, подлежащей перечислению в бюджет сельского поселения Ягодное муниципального района Ставропольский Самарской области (в процентах)	
4	Сумма части прибыли, подлежащая перечислению в бюджет сельского поселения Ягодное муниципального района Ставропольский Самарской области (стр. 2 * стр. 3)	

Руководитель предприятия _____ С.Ю.Гончаренко

Главный бухгалтер предприятия _____ Есавкина Н.В.

Глава сельского поселения Ягодное муниципального района Ставропольский Самарской области _____ О.В.Шарёва

Российская Федерация

АДМИНИСТРАЦИЯ СЕЛЬСКОГО ПОСЕЛЕНИЯ ЯГОДНОЕ МУНИЦИПАЛЬНОГО РАЙОНА СТАВРОПОЛЬСКИЙ САМАРСКОЙ ОБЛАСТИ

ПОСТАНОВЛЕНИЕ

от 01 июня 2026 года № 40

Об утверждении актуализированной схемы теплоснабжения сельского поселении Ягодное муниципального района Ставропольский Самарской области на 2020 - 2033 годы (актуализация на 2027 год)

В соответствии с Федеральным законом от 27.07.2010 № 190-ФЗ «О теплоснабжении», руководствуясь постановлением Правительства Российской Федерации от 22.02.2012 № 154 «О требованиях к схемам теплоснабжения, порядку их разработки и утверждения», Уставом сельского поселения Ягодное муниципального района Ставропольский Самарской области, администрация сельского поселения Ягодное муниципального района Ставропольский Самарской области,

ПОСТАНОВЛЯЕТ:

1. Утвердить актуализированную схему теплоснабжения сельского поселения Ягодное муниципального района Ставропольский Самарской области на 2020 - 2033 годы (актуализация на 2027 год) согласно приложению к настоящему постановлению.

2. Настоящее постановление подлежит официальному опубликованию в газете «Вестник сельского поселения Ягодное» и на официальном сайте администрации сельского поселения Ягодное в сети интернет http://yagodnoe.stavrsp.ru/

3. Настоящее постановление вступает в силу со дня его официального опубликования.

4. Контроль выполнения настоящего постановления оставляю за собой.

Глава сельского поселения Ягодное муниципального района Ставропольский Самарской области О.В.Шарёва

«СОГЛАСОВАНО»

Глава с.п. Ягодное
муниципального района Ставропольский
Самарской области

_____
Шарёва О.В.

«УТВЕРЖДАЮ»

Глава
муниципального района Ставропольский
Самарской области

_____
Киреев В.А.

**СХЕМА ТЕПЛОСНАБЖЕНИЯ
СЕЛЬСКОГО ПОСЕЛЕНИЯ ЯГОДНОЕ
МУНИЦИПАЛЬНОГО РАЙОНА СТАВРОПОЛЬСКИЙ
САМАРСКОЙ ОБЛАСТИ
НА ПЕРИОД ДО 2033 ГОДА
(Актуализация 2027)**

2026

1

Содержание

Введение 6
Раздел 1. Показатели существующего и перспективного спроса на тепловую энергию (мощность) и теплоноситель в установленных границах территории сельского поселения 23
Раздел 2. Существующие и перспективные балансы тепловой мощности источников тепловой энергии и тепловой нагрузки потребителей 36
Раздел 3. Существующие и перспективные балансы теплоносителя 48
Раздел 4. Основные положение мастер-плана развития систем теплоснабжения с.п. Ягодное 50
Раздел 5. Предложения по строительству, реконструкции и техническому перевооружению источников тепловой энергии 51
Раздел 6. Предложения по строительству и реконструкции тепловых сетей 56
Раздел 7. Предложения по переводу открытых систем теплоснабжения (горячего водоснабжения) в закрытые системы горячего водоснабжения 59
Раздел 8. Перспективные топливные балансы 60
Раздел 9. Инвестиции в строительство, реконструкцию и техническое перевооружение 62
Раздел 10. Решение об определении единой теплоснабжающей организации 67
Раздел 11. Решения о распределении тепловой нагрузки между источниками тепловой энергии 74
Раздел 12. Решение по бесхозяйным тепловым сетям 75
Раздел 13. Синхронизация схемы теплоснабжения со схемой газоснабжения и газификации субъекта Российской Федерации и (или) поселения, схемой и программой развития электроэнергетики, а также со схемой водоснабжения и водоотведения 76
Раздел 14. Индикаторы, развития систем теплоснабжения с.п. Ягодное 78
Раздел 15. Ценовые (тарифные) последствия 80

2

ОБОЗНАЧЕНИЯ И СОКРАЩЕНИЯ

Обосновывающие материалы - обосновывающие материалы к схеме теплоснабжения, являющиеся ее неотъемлемой частью, разработанные в соответствии с п. 18 Требований к схемам теплоснабжения (утверждены постановлением Правительства Российской Федерации от 22.02.2012 № 154).

с.п. Ягодное – сельское поселение Ягодное.

с. – село.

МП муниципального района Ставропольский "СтаврополЬРесурсСервис" - Муниципальное предприятие муниципального района Ставропольский «СтаврополЬРесурсСервис».

ПВ - промышленная (техническая) вода.

ППР - планово-предупредительный ремонт.

ППУ - пенополиуретан.

СО - система отопления.

ТС - тепловая сеть.

ТСО - теплоснабжающая организация.

ТЭР - топливно-энергетические ресурсы.

УУТЭ - узел учета тепловой энергии.

ХВП - химводоподготовка.

ЭР - энергетический ресурс.

ЭСМ - энергосберегающие мероприятия.

РНИ - режимно - наладочные испытания.

3

Цель работы - разработка схемы теплоснабжения с.п. Ягодное, в том числе: подробный анализ существующего состояния системы теплоснабжения сельского поселения, ее оптимизация и планирование.

Схема теплоснабжения сельского поселения разрабатывается с целью обеспечения надежного и качественного теплоснабжения потребителей при минимально возможном негативном воздействии на окружающую среду с учетом прогноза градостроительного развития. Схема теплоснабжения должна определить стратегию и единую политику перспективного развития системы теплоснабжения сельского поселения.

Нормативные документы

- Федеральный закон от 27.07.2010 № 190-ФЗ «О теплоснабжении»;
- Постановление Правительства Российской Федерации от 22.02.2012 № 154 «О требованиях к схемам теплоснабжения, порядку их разработки и утверждения» с изменениями и дополнениями от: 7 октября 2014г., 18,23 марта, 12 июня 2016 г.,3 апреля 2018 г., 16 марта 2019 г;
- Постановление Правительства РФ от 08.08.2012 № 808 «Об организации теплоснабжения в Российской Федерации и о внесении изменений в некоторые акты Правительства Российской Федерации» (вместе с «Правилами организации теплоснабжения в Российской Федерации»);
- Градостроительный кодекс Российской Федерации;
- Федеральный закон от 23.11.2009 № 261-ФЗ «Об энергосбережении и о повышении энергетической эффективности, и о внесении изменений в отдельные законодательные акты Российской Федерации»;
- Федеральный закон от 07.12.2011 № 416-ФЗ «О водоснабжении и водоотведении» в части требований к эксплуатации открытых систем теплоснабжения;
- Федеральный закон от 07.12.2011 № 417-ФЗ «О внесении изменений в законодательные акты Российской Федерации в связи с принятием федерального закона «О водоснабжении и водоотведении» в части внесения изменений в закон «О теплоснабжении»;
- Постановление Правительства РФ от 22.02.2012 № 154 «О требованиях к схемам теплоснабжения, порядку их разработки и утверждения»;
- Приказ Минэнерго России № 565, Минрегиона России № 667 от 29.12.2012 «Об утверждении методических рекомендаций по разработке схем теплоснабжения»;
- СНиП 41-02-2003 «Тепловые сети»;
- СП 41-101-95 «Проектирование тепловых пунктов»;
- ПТЭ электрических станций и сетей (РД 153-34.0-20.501-2003);
- РД 50-34.698-90 «Комплекс стандартов и руководящих документов на автоматизированные системы»;
- МДС 81-35.2004 «Методика определения стоимости строительной продукции на территории Российской Федерации»;
- МДС 81-33.2004 «Методические указания по определению величины накладных расходов в строительстве»

Исходные данные

Исходными данными для разработки схемы теплоснабжения являются сведения:

- генеральный план с.п. Ягодное;
- данные предоставленные организацией МП муниципального района Ставропольский "СтаврополЬРесурсСервис".

4

Введение

Ставропольский район расположен в северо-западной части Самарской области. Это один из крупнейших сельских районов Самарской области. Его площадь составляет 366 тыс.га.

В административном отношении земельный участок сельского поселения Ягодное, расположен на левом берегу реки Волга (восточном берегу Куйбышевского водохранилища), в северо-западной части Куйбышевской области.

Законом Самарской области №67-ГД от 28.02.2005 г. «Об образовании сельских поселений в пределах муниципального района Ставропольский Самарской области, наделении их соответствующим статусом и установлении их границ, установлены границы сельского поселения Ягодное.

Сельское поселение Ягодное (административный центр – село Ягодное) находится в юго-западной части района, удалено от районного центра г.о. Тольятти на расстояние 32 км (в 150 км от областного центра - г. Самары) и связано с ним автомобильной дорогой с асфальтовым покрытием.

Ближайшая железнодорожная станция - Жигулёвское море находится на расстоянии 55 км.

Сельское поселение Ягодное граничит:

- с севера - с сельским поселением Луначарский муниципального района Ставропольский;
- с востока - с сельским поселением Подстёпки муниципального района Ставропольский;
- с запада - с Куйбышевским водохранилищ.

Сельское поселение состоит из одного населённого пункта:

- село Ягодное, административный центр.

Данные о существующей численности населения сельского поселения Ягодное приведены по состоянию на 01.01.2025 г., общая численность составляет 9120 человек.

Расположение с.п. Ягодное представлено на рисунке 1.

5

Рисунок 1 - Расположение с.п. Ягодное.

6

Планировочная структура села Ягодное сельского поселения Ягодное.

Планировочная структура сельского поселения Ягодное определяется следующими факторами, рельефом территории, наличием автомобильной дороги.

Разработка генерального плана сельского поселения Ягодное предусматривается с учетом сложившейся планировочной структуры населенного пункта, наличия свободных территорий, пригодных для градостроительного освоения, внешних и внутренних транспортных связей, инженерного, промышленного и социального потенциала территории.

Селитебная зона размещена на территории, благоприятной по природным условиям, в непосредственной близости к Куйбышевскому водохранилищу, с наветренной стороны в отношении сельскохозяйственных производственных секторов.

Производственная зона расположена в восточной и северо-восточной части села.

Въезд в село осуществляется с южной стороны населенного пункта по автомобильной дороге местного значения Ягодное - Тольятти.

Сложившаяся сетка улиц, размещение кварталов и общественного центра удобно связывают всю застройку в единый комплекс и обеспечивают связь дорогами и проездами с производственными постройками и полевыми массивами.

7

Климат

Сельское поселение Ягодное расположено в континентальном климатическом поясе с резкими температурными контрастами, холодной зимой, короткой весной и осенью (с большой вероятностью заморозков), жарким сухим летом.

Зима длится в среднем 5 месяцев. Расчетная зимняя температура воздуха - 30°С, а абсолютный минимум -45°С, абсолютный максимум температуры +40 градусов.

По количеству выпадающих осадков поселение относится к зоне умеренного увлажнения. Среднегодовое количество атмосферных осадков колебалось в пределах 455 мм. В теплый период года осадков выпадает больше, чем в холодный.

Появление устойчивого снежного покрова наблюдается в среднем в третьей декаде ноября. Наибольшая толщина снежного покрова достигает 40 см. Снег лежит до середины апреля.

Преобладающими ветрами в зимний период являются южные и юго-западные, в летний - северные, западные и северо-западные. Скорость ветра от 4,0 м/сек (в апреле), до 7,0 м/сек (в октябре), максимальная скорость ветра 20-24 м/сек, штормовые ветры со скоростью 20 м/сек могут проявляться 4-5 раз в сезон.

Расчетная глубина промерзания грунтов составляет 1,6 м, максимальная глубина промерзания в малоснежные холодные зимы достигает 1,9 м.

Характерной особенностью климата является быстрое нарастание температуры воздуха весной. Наиболее теплый месяц в году июль.

Характерные погодные условия для сельского поселения Ягодное, как для всего юга Самарской области - холодная и малоснежная зима, жаркое сухое лето, поздние осенние и ранние весенние заморозки, зимние оттепели, недостаточное и неустойчивое атмосферное давление. В последнее время особенностью климата в поселении являются температурные контрасты ночных и дневных температур в осенний и весенний период, что способствует формированию туманов в утренние часы. Среднемесячная температура воздуха от + 20 в летний период до - 14 градусов по Цельсию в зимний период. Многолетняя амплитуда колебаний температуры воздуха достигает 34-35 градусов.

Согласно агроклиматическому районированию Самарской области, сельское поселение Ягодное относится к агроклиматическому району, который характеризуется пониженным увлажнением, расход влаги не компенсируется выпадающими осадками. Сумма годового количества осадков 350-400 мм. Влагообеспеченность по отношению к оптимальным условиям увлажнения составляет в среднем 50%. Осадки по временам года распределяются не равномерно. Сумма осадков за тёплый период (с апреля по октябрь) составляет 277 мм, за зимний (с ноября по март) - 143 мм. Максимум осадков приходится на летние и осенние месяцы. Твёрдые осадки при малом количестве дождей и суровой зиме служат дополнительным источником запаса влаги в почве, а также являются надёжной защитой от зимнего промерзания почвы.

8

Устойчивый снежный покров на территории поселения образуется к концу ноября, началу декабря. Сход снежного покрова наблюдается в первой декаде апреля.

Особенностью ветрового режима является преобладание северо-восточных и юго-западных ветров. Господствующие ветры в зимний период - юго-западные, южные; в летний период - северо-западные, западные; среднегодовые - юго-западные, южные.

В летний период ветры южной четверти имеют суховейный характер и при низком запасе продуктивной влаги в почве могут вызвать засуху. Территория поселения подвержена действию суховеев, в засушливый период года на территории возможно появление пыльных бурь, поэтому в 70-80-е годы имели место интенсивные посадки охранных влагозадерживающих лесополос. В холодный период года в основном преобладают ветра южные, юго-западные и юго-восточные. Максимальная из средних скоростей ветра за январь 4,6 м/с. Средняя скорость ветра за три наиболее холодных месяца 2,9 м/с.

К числу неблагоприятных явлений природы, имеющих место на территории поселения, относятся почвенные и атмосферные засухи, суховеи, заморозки, град, ливни, сильные ветры, метели, пыльные бури.

Территория в границах сельского поселения Ягодное Ставропольского района в целом имеет сложный рельеф, живописный ландшафт, благоприятные климатические условия, расположено на берегу Куйбышевского водохранилища. По данным Отдела по охране окружающей среды муниципального района Ставропольский Самарской области, уровень загрязнения атмосферного воздуха, поверхностных и подземных вод исследуемой территории является минимальным, таким образом, в границах исследуемой территории возможно развитие разнообразных видов рекреации, оздоровления населения и туризма.

Гидрография

Грунтовые воды в пределах Жигулёвского плато и Высокого Заволжья залегают в дочетвертичных отложениях, в большинстве случаев на глубине более 20 метров. Четвертичный покров маломощный, воды здесь карстовые, трещинно-карстовые, пластовые. На участках, сложенных загипсованными и соленосными породами, они имеют повышенную и высокую минерализацию хлоридного и сульфатного состава.

В границах древней долины реки Волги к северу от национального парка «Самарская Лука» грунтовые воды расположены на глубине 5-10 м и распространены в песчано-глинистых и иногда песчаных четвертичных аллювиальных отложениях.

В левобережной части исследуемой территории (Высокое Заволжье) величина подземного стока в реках Сок, Большой Кинель, Самара достигает 25-35% речного стока. На территории Сызтовского Заволжья условия подземного стока менее благоприятны. Распространённые здесь сыртовские глины затрудняют питание за счёт инфильтрации талых вод и определяют коэффициент подземного стока менее 1%.

Территория землепользования с посёлком Ягодное находится на берегу Куйбышевского водохранилища.

Для хозяйственно-питьевых целей используются только подземные воды. Запасы подземных вод с минерализацией до 1 г/л - 632,32 тыс. м³/сут (по Ставропольскому району).

Рельеф

Ставропольский район подразделяется на две совершенно различные между собой по рельефу и климату части - это левобережный и правобережный. Разделами между ними служит река Волга. По территории района кроме реки Волги протекает речка Ташелка. Имеется шесть водоемов и пятнадцать прудов.

Северная половина находится в низменном Заволжье и представляет собой равнину, ограниченную с востока и севера Куйбышевским водохранилищем. Южная половина представляет собой Жигулевский возвеженный район и занимает участок правобережья Волги, ограниченный с севера, востока и юга излучиной реки. Северный край Самарской Луки занимают Жигулевские горы. Южнее Жигулевских гор расположена пологоспускающаяся к юго-западу возвышенность, имеющая характер плато, расчлененная глубоко врезанными домиками.

В формировании рельефа правобережной части Самарской области существенная роль принадлежит тектоническим (горообразовательным) процессам, которыми объясняются и значительные высоты Жигулёвских гор, и резкий контраст между возвышенными территориями правобережья и низменными пространствами вдоль левобережья реки Волги.

9

Рельеф территории сельского поселения спокойный, с незначительным уклоном в сторону Куйбышевского водохранилища.

В геоморфологическом отношении территория сельского поселения приурочена в первой надпойменной левобережной террасе реки Волги.

Территория относится к провинции Высокого Заволжья и характеризуется холмистым рельефом с развитыми речными долинами, балками, реже оврагами. Современная и древняя долина р. Волга представлена V надпойменной террасой в интервале абсолютных высот 70-170м. Терраса сложена древнеаллювиальными отложениями, перекрытыми современными речными супесями, суглинками и глинистыми отложениями. Равнинный рельеф террас, рыхлый песчано-глинистый состав пород и наибольшая высота над уровнем р.Волга обусловили ослабленный эрозионный размыв и поверхностный смыв. Пойма, I и II надпойменные террасы затоплены Куйбышевским водохранилищем.

Рельефообразующими коренными породами являются глинисто-суглинисто-супесчано-песчаные отложения неоген-четвертичного возраста.

Рельеф в целом благоприятен для хозяйственной деятельности населения и прокладки транспортных путей.

Существующее функциональное использование села Ягодное сельского поселения Ягодное.

Генеральным планом поселения установлены следующие функциональные зоны:

- жилая зона;
- общественно-деловая зона;
- производственная;
- зона инженерной и транспортной инфраструктур;
- рекреационная зона;
- зона сельскохозяйственного использования;
- зона специального назначения;
- иные территориальные зоны.

Проектом изменений в Генеральный план изменяется состав функциональных зон в целях приведения его в соответствие с требованиями Приказа Минэкономразвития Российской Федерации от 09.01.2018 № 10 «Об утверждении требований к описанию и отображению в документах территориального планирования объектов федерального значения, объектов регионального значения, объектов местного значения и о признании утратившим силу приказа минэкономразвития России от 07.12.2016 № 793».

- Жилая зона: зона застройки индивидуальными жилыми домами, зона застройки малоэтажными жилыми домами (до 4 этажей, включая мансардный);
- Зона смешанной и общественно-деловой застройки;
- Общественно-деловая зона: многофункциональная общественно-деловая зона, специализированная общественная застройка, зона исторической застройки;
- Производственные зоны: зона инженерной и транспортной инфраструктур: производственная зона, коммунально-складская зона, зона инженерной инфраструктуры, зона транспортной инфраструктуры;
- Зона сельскохозяйственного использования: зона сельскохозяйственных угодий, зона садоводческих, огороднических или дачных некоммерческих объединений граждан, производственная зона сельскохозяйственных предприятий, иные зоны сельскохозяйственного назначения;
- Зона рекреационного назначения: зона озелененных территорий общего пользования (лесопарки, парки, сады, скверы, бульвары, городские леса), зона отдыха, лесопарковая зона, зона лесов, иные рекреационные зоны;
- Зона специального назначения: зона кладбищ, зона складирования и захоронения отходов, зона озелененных территорий специального назначения;
- Зона режимных территорий;
- Зона акватории;
- Иные зоны.

Параметры функциональных зон, сведения о планируемых для размещения в них объектах федерального значения, объектах регионального значения, объектах местного значения излагаются в графических материалах утверждаемой части генерального плана с учетом внесенных изменений.

10

Таблица 1- Функциональное использование территории села Ягодное

Параметры функциональных зон				
Тип застройки	Площадь (га)	Максимальная этажность	Коэффициент застройки	Коэффициент плотности застройки
1	2	3	4	5
1. Жилые зоны (Ж)	2 147,66	4	0,2-0,3	0,4-0,6
2. Зона смешанной и общественно-деловой застройки	-			
3. Общественно-деловые зоны (О)	35,84	4	0,8-1,0	2,4-3,0
4. Производственные зоны, зоны инженерной и транспортной инфраструктуры (П)	73,42	-	0,6-0,8*	1,8-2,4*
5. Зоны сельскохозяйственного использования (Сх)	11 262,89	-	0,6**	1,8**
6. Зоны рекреационного назначения (Р)	3 157,42	-	-	-
7. Зоны специального назначения (Сп)	6,51	-	-	-
8. Зона режимных территорий	-			
9. Зона акватории	-			
10. Иные зоны	-			
Итого:	16 683,74			

Примечание:
* для промышленных предприятий минимальную плотность застройки, (%) принимать в соответствии с СП 18.13330.2011
** для сельскохозяйственных предприятий минимальную плотность застройки, (%) принимать в соответствии с СП 18.13330.2011

Жилая зона

Земельные участки в составе жилой зоны предназначены для застройки жилыми зданиями, а также объектами культурно-бытового и иного назначения.

Жилые зоны могут предназначаться для индивидуальной жилой застройки, малоэтажной смешанной жилой застройки, среднеэтажной смешанной жилой застройки, а также иных видов застройки.

Жилая застройка сельского поселения Ягодное в основном представлена индивидуальными жилыми домами (1-2 этажа) с приусадебными участками.

Сведения по жилищному фонду представлены в таблице 2.

11

Таблица 2- Данные по жилому фонду села Ягодное.

№ п/п	Показатели	Ед. измерения	На 1.01.2025	На расчетный срок 2033г. в соответствии с Генеральным планом	На расчетный срок 2033г. в соответствии с проектом изменений в Генеральный план
	ЖИЛИЩНЫЙ ФОНД				
1	Средняя обеспеченность населения общей площадью	м²/чел.	27,3	36	-
2	Общий объем жилищного фонда - всего: в том числе:	тыс. м²	114,660	837,144	1 097,244
2.1	- жилищный фонд постоянного населения	тыс. м²	-	-	-
3	Общий объем нового жилищного строительства	тыс. м²	-	-	-
4	Общий объем убыли жилищного фонда	тыс. м²	-	-	-
		количество домов	-	-	-
5	Существующий сохраняемый жилищный фонд	тыс. м²	-	-	-

Критериями отнесения жилищного фонда к ветхому фонду, согласно законодательству Российской Федерации (статьи 28 и 29 Жилищного кодекса РСФСР) и закону Самарской области «О жилище», являются:

- жилой дом с физическим износом, при котором его прочностные и деформационные характеристики равны или хуже предельно допустимых характеристик, установленных для действующих условий эксплуатации.

К ветхим домам относятся полносборные, кирпичные и каменные дома с физическим износом свыше 70 %; деревянные дома и дома со стенами из местных материалов с физическим износом 65 %.

Ветхий жилищный фонд ухудшает внешний облик села и снижает инвестиционную привлекательность всего поселения.

Общественно – деловая зона

Земельные участки в составе общественно-деловых зон предназначены для застройки административными зданиями, объектами образовательного, культурно-бытового, социального назначения и иными предназначенными для общественного использования объектами.

12

Общественный центр в селе Ягодное сформирован по улице Советская. Здесь находится администрация сельского поселения. По улице Советская, д.63А находится сельский клуб на 300 мест и сельская библиотека (Советская, д.63А). Одноэтажное типовое кирпичное здание, постройки 1966 года находится в удовлетворительном состоянии. Перед зданием клуба разместилась площадь. Кроме того, в соответствии с радиусами обслуживания населения по территории райцентра размещаются объекты школьного образования, здравоохранения, бытового обслуживания и торговли.

Общественный центр формируют здания администрации сельского поселения, сельского клуба, библиотеки, почты, церкви «Воскресение Словущего».

Согласно СП 30-102-99 «Планировка и застройка территорий малоэтажного жилищного строительства», СП 42.13330.2011 Градостроительство. Планировка и застройка городских и сельских поселений. Актуализированная редакция. СНиП 2.07.01 - 89*, Региональные нормативы градостроительного проектирования Самарской области. (Утверждены приказом Министерства строительства и жилищно-коммунального хозяйства Самарской области от 25 декабря 2008 года № 496-п, есть учреждений культурно-бытового обслуживания в основном обеспечивают нормативный уровень обслуживания населения.)

Наблюдается недостаток мест в дошкольных учреждениях.

Село Ягодное обеспечено больницей, аптекой и офисом врача общей практики. Жители этого населенного пункта имеют возможность получения дополнительной медицинской помощи в г. Тольятти.

Полный перечень объектов культурно-бытового обслуживания с качественными характеристиками представлен в таблице 4.

13

14

15

16

Таблица 4 - Перечень объектов культурно-бытового обслуживания с качественными характеристиками

№ п/п	НАИМЕНОВАНИЕ	МЕСТОПОЛОЖЕНИЕ (населенный пункт, улица, № дома)	МОЩНОСТЬ (вместимость) (проектная)	Единицы измерения (место, кв.м. общей площади, посещений)	СОСТОЯНИЕ (ожидаемое удовлетворительное, хорошее, требует капитального ремонта)	ЗНАЧЕНИЕ (собственность федеральная, региональная, муниципальная, частная)
1	2	3	4	5	6	7
		Объекты учебно-образовательного назначения				
		Дошкольные общеобразовательные учреждения общего типа, специализированные, интернатного типа (I ф)				
3.1	СПШ "Родник"	Самарская область, с. Ягодное, ул. Советская, 63А	140	место	Удовлетворительное	муниципального района
4.1	ГБОУ СОШ с.Ягодное	Самарская область, с. Ягодное, ул. Мира, 35	284	место	Требует реконструкции	муниципального района
4.2	ГБОУ СОШ с.Ягодное	Самарская область, с. Ягодное, ул. Мира, 35	104 (в 2 смены)	место	Требует капитального ремонта	муниципального района
		Объекты здравоохранения				
5.1	Аптека	Самарская область, с. Ягодное, ул. Советская, 52			Удовлетворительное	частная
5.2	ФАП	Самарская область, с. Ягодное, ул. Советская, 8			Удовлетворительное	муниципального района
		Объекты социального обеспечения				
	Нет				-	-
		Объекты спортивного назначения				
7.1	Шельный спортзал	Самарская обл, Ставропольский р-н, с.Ягодное, ул.Возжеевского, 32А	18	кв. м	Удовлетворительное	сельского поселения
7.2	Открытая спортивная полосовая(универсальная) площадка	Самарская область, с.Ягодное,	60/3	кв. м	Удовлетворительное	сельского поселения

Продолжение таблицы 4

№ п/п	НАИМЕНОВАНИЕ	МЕСТОПОЛОЖЕНИЕ (населенный пункт, улица, № дома)	МОЩНОСТЬ (проектная)	Единицы измерения	СОСТОЯНИЕ (ожидаемое удовлетворительное, хорошее, требует капитального ремонта)	ЗНАЧЕНИЕ (собственность федеральная, региональная, муниципальная, частная)
1	2	3	4	5	6	7
		Объекты инженерной инфраструктуры				
	КНС	с. Ягодное	0,6	м³/сут		сельского поселения
	ВОС	с. Ягодное		м³/сут		сельского поселения
	Водозаборные скважины	с. Ягодное	40; 63; 65	м³/сут		сельского поселения
	Водонапорная башня	С. Ягодное	50	м3		сельского поселения

Продолжение таблицы 4

№ п/п	НАИМЕНОВАНИЕ	МЕСТОПОЛОЖЕНИЕ (населенный пункт, улица, № дома)	МОЩНОСТЬ (вместимость) (проектная)	Единицы измерения (место, кв.м. общей площади, посещений)	СОСТОЯНИЕ (ожидаемое удовлетворительное, хорошее, требует капитального ремонта)	ЗНАЧЕНИЕ (собственность федеральная, региональная, муниципальная, частная)
1	2	3	4	5	6	7
		Объекты культурно-досугового назначения				
8.1	ДК с. Ягодное	Самарская область, с. Ягодное, ул. Советская, 63А	300	место	Удовлетворительное	сельского поселения
8.2	Сельская библиотека	Самарская область, с. Ягодное, ул. Советская, 63А	14,5 тыс. экз. книг	чел. посет. в год	Удовлетворительное	сельского поселения
		Объекты торгового назначения				
9.1	ИП- ООО "Мальцев"	Самарская область, с. Ягодное ул. Советская, 61	торговая площадь	кв.м	Удовлетворительное	частная
9.2	Магазин "Продукты" (неходим	Самарская область, с. Ягодное ул. Советская, 50			Удовлетворительное	частная
9.3	Магазин "Продукты"	Самарская область, с. Ягодное ул. Советская, 1			Удовлетворительное	частная
9.4	Магазин-парикмахерская "Радуга"	Самарская область, с. Ягодное ул. Советская, 56в			Удовлетворительное	частная
9.5	Магазин "Гранит"	Самарская область, с. Ягодное, ул. Ягодная, 47			Удовлетворительное	частная
9.6	Магазин "Гранит"	Самарская область, с. Ягодное, ул. Ягодная, 1в			Удовлетворительное	частная
9.7	ООО "Ягодный"	Самарская область, с. Ягодное, ул. Первомайская,11			Удовлетворительное	частная
9.8	Магазин ИП Данилов	Самарская область, с. Ягодное, ул. Ягодная, 12 а			Удовлетворительное	частная
9.9	ИП Кузнецов	Самарская область, с. Ягодное, ул.Ягодная, 1в			Удовлетворительное	частная
9.10	ООО «Колосов	Самарская область, с. Ягодное, ул.Советская, 14			Удовлетворительное	частная

Производственная и коммунально-складская зона

Земельные участки в составе производственных зон предназначены для застройки промышленными, коммунально-складскими, иными предназначенными для этих целей производственными объектами.

Производственная зона включает в себя следующие производственные комплексы, объекты и предприятия:

Таблица 5 -Объекты промышленного значения

№ п/п	Наименование объекта	Характер производства	Местоположение (почтовый адрес)	Площадь участка, га	Примечание (состояние)
1	2	3	4	5	6
1	Закрытое акционерное общество «Агрофирма "Ставы"	Зерно	с. Ягодное, ул. Советская, 57		
2	Общество с ограниченной ответственностью "СФК"	Зерно	с. Ягодное, ул.Западная, 4		
3	Сельскохозяйственный производственный кооператив коммунарное хозяйство "ССХ"	Зерно	с. Ягодное гр. Производственный, 8		

Раздел 1. Показатели существующего и перспективного спроса на тепловую энергию (мощность) и теплоноситель в установленных границах территории сельского поселения.

Раздел 1.1 Площадь строительных фондов и приросты площади строительных фондов по расчетным элементам территориального деления

Согласно Градостроительному кодексу, основным документом, определяющим территориальное развитие сельского поселения, является его генеральный план. Генеральный план сельского поселения Ягодное был разработан институтом «ТерНИИпроекградпроект» на основании муниципального контракта № 0142300027118000211/13 от 31 октября 2018 года с Администрацией сельского поселения Ягодное муниципального района Ставропольский Самарской области.

В административном отношении земельный участок сельского поселения Ягодное, расположен на левом берегу реки Волга (восточном берегу Куйбышевского водохранилища), в северо-западной части Куйбышевской области.

Согласно проекту генерального плана с.п. Ягодное развитие усадебной застройки на расчетный срок строительства (до 2033 г.) намечается за счет освоения свободных территорий в существующих границах населённых пунктов и на новых площадках, расположенных за их пределами.

Общие площади жилых фондов, количество проектируемых участков и ориентировочная численность населения в планируемых индивидуальных домах составят:

с. Ягодное

На расчетный срок строительства (до 2033 г.)

На свободных территориях в границах населенного пункта:

Площадка №1 *(площадью – 322,9 га)*, расположенная к северу от с. Ягодное.

Количество проектируемых участков - 1567 шт.

Общая численность населения застройки ориентировочно составит 5485 человек.

Общая площадь жилого фонда в жилом районе ориентировочно составит - 239,550 тыс.м².

Площадка №2 *(площадью - 125 га)*, расположенная к югу от существующей застройки с. Ягодное.

Площадка № 6 общей площадью территории - 193 га, расположенная юго-восточное села, планируется размещение 965 участков под индивидуальное жилищное строительство, ориентировочная общая площадь жилищного фонда - 144 750 кв.м, расчетная численность населения - 4732 человека, в том числе:

- земельный участок с.к.н. 63:32:1603003:17, площадью 5,6010 га;
- земельный участок с.к.н. 63:32:1603003:6, площадью 5,5993 га;
- земельный участок с.к.н. 63:32:1603003:16, площадью 5,6003 га;
- земельный участок с.к.н. 63:32:1603003:21, площадью 5,6002 га;
- земельный участок с.к.н. 63:32:1603003:20, площадью 5,5997 га;
- земельный участок с.к.н. 63:32:1603003:3, площадью 5,6002 га;

Площадка № 7 общей площадью территории - 286,9 га, расположенная юго-восточное села, планируется размещение 1352 участков под индивидуальное жилищное строительство, ориентировочная общая площадь жилищного фонда - 202 750 кв.м, расчетная численность населения - 157 человек;

Площадка № 8 общей площадью территории - 8,9 га, расположенная восточнее села, планируется размещение 45 участков под индивидуальное жилищное строительство, ориентировочная общая площадь жилищного фонда - 6 750 кв.м, расчетная численность населения - 700 человек;

Площадка №9 *(площадью – 2,6 га)*, расположенная к востоку от с. Ягодное. Количество проектируемых участков - 14 шт.

Общая численность населения застройки ориентировочно составит 49 человек.

Общая площадь жилого фонда в жилом районе ориентировочно составит - 2,100 тыс.м².

Площадка №10 *(площадью – 104,81 га)*, расположенная восточнее с. Ягодное.

Планируется размещение 582 участков под индивидуальное жилищное строительство.

Расчетная численность населения - 2 037 человек.

Ориентировочная общая площадь жилищного фонда - 87 300 кв.м.

Площадка №11 общей площадью территории - 143,79 га, расположенная восточнее села, планируется размещение 798 участков под индивидуальное жилищное строительство, ориентировочная общая площадь жилищного фонда - 119 700 кв.м, расчетная численность населения - 2 793 человека.

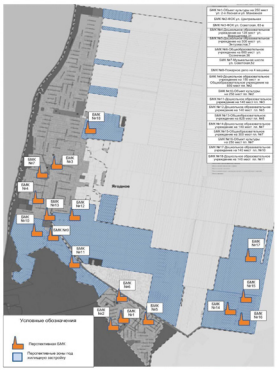

Рисунок 2- Территория с. Ягодное с перспективными площадями под жилую зону и перспективными объектами строительства.

Продолжение таблицы 4

№ п/п	НАИМЕНОВАНИЕ	МЕСТОПОЛОЖЕНИЕ (населенный пункт, улица, № дома)	МОЩНОСТЬ (вместимость) (проектная)	Единицы измерения (место, кв.м. общей площади, посещений)	СОСТОЯНИЕ (ожидаемое удовлетворительное, хорошее, требует капитального ремонта)	ЗНАЧЕНИЕ (собственность федеральная, региональная, муниципальная, частная)
1	2	3	4	5	6	7
		Объекты транспортной и инженерной инфраструктуры				
	Нет				-	-
		Объекты пожарной охраны				
	Нет		-	-	-	-

Продолжение таблицы 4

№ п/п	НАИМЕНОВАНИЕ	МЕСТОПОЛОЖЕНИЕ (населенный пункт, улица, № дома)	МОЩНОСТЬ (вместимость) (проектная)	Единицы измерения (место, кв.м. общей площади, посещений)	СОСТОЯНИЕ (ожидаемое удовлетворительное, хорошее, требует капитального ремонта)	ЗНАЧЕНИЕ (собственность федеральная, региональная, муниципальная, частная)
1	2	3	4	5	6	7
		Объекты культуры и искусства				
16.1	Церковь "Рождества Христова"	с.Ягодное, ул. Советская, 63 А			Удовлетворительное	частная
		Объекты физической культуры и массового спорта				
17.1	ДДТ "Спутник"	Ставропольский район, Ягодинское лесничество, квартал 90 ч	15	га	Удовлетворительное	частная
17.2	ДОЛ "Электрон-Дубрава"	Ставропольский район, Ягодинское лесничество, квартал 90 ч	145	номеров	Удовлетворительное	частная
17.3	ДДТ "Дубки"	Ставропольский район, Ягодинское лесничество, квартал 90 ч	150	номеров	Удовлетворительное	частная
17.4	База отдыха «Поляна»	Ставропольский район, Ягодинское лесничество, квартал 90 ч	73	номера	Удовлетворительное	частная
17.5	База отдыха «Берлога»	Ставропольский район, Ягодинское лесничество, квартал 90 ч			Удовлетворительное	частная
17.6	Санаторно-курортная организация "Ягодное"	Ставропольский район, Ягодинское лесничество, квартал 90 ч	174	номера	Удовлетворительное	частная
		Объекты специального назначения				
18.1	Кладбище	с. Ягодное, ул. Мира,кв. 1	6,5	га		сельского поселения
		Объекты инженерно-коммунального хозяйства				
	Нет				-	-
		Объекты культурного наследия				
	Нет		-	-	-	-

Количество проектируемых участков - 696 шт.

Общая численность населения застройки ориентировочно составит 2436 человек.

Общая площадь жилого фонда в жилом районе ориентировочно составит - 104,400 тыс.м².

Площадка №3 *(площадью – 69,6га)*, расположенная к юго-востоку от существующей застройки, между дачами «Ягодка» и автодорогой на с. Лучнарский.

Количество проектируемых участков - 286 шт.

Общая численность населения застройки ориентировочно составит 1001 человек.

Общая площадь жилого фонда в жилом районе ориентировочно составит - 42,900 тыс.м².

Площадка №4 *(площадью – 70,7 га)*, расположенная к юго-востоку от существующей застройки, к востоку от дачи «Ягодка».

Количество проектируемых участков - 353 шт.

Общая численность населения застройки ориентировочно составит 1236 человек.

Общая площадь жилого фонда в жилом районе ориентировочно составит - 52,950 тыс.м².

Площадка №5 *(площадью – 290,3 га)*, расположенная к юго-востоку от с. Ягодное. Предложение по включению в границы с. Ягодное.

Количество проектируемых участков - 1366 шт.

Общая численность населения застройки ориентировочно составит 4781 человек.

Общая площадь жилого фонда в жилом районе ориентировочно составит - 204,900 тыс.м².

Площадка № 11 включает в себя земельные участки с к.н. 63:32:1602001:86, 63:32:1602001:85.

Итого по генеральному плану в с.п. Ягодное планируется:

Освоение 1618,5 га территории.

Ориентировочно общая площадь жилого фонда на расчетный срок (до 2033 года) составит 1355,65 тыс. м².

Ориентировочно численность населения составит 29199 чел. На 9240 участках.

Согласно проекту генерального плана в сельском поселении Ягодное планируется реконструкция нескольких объектов общественно-деловой зоны, а также зарезервированы площадки под строительство новых объектов социальной инфраструктуры для которых необходимо предусмотреть теплоснабжение:

с. Ягодное

Реконструкция:

- ДК с увеличением емкости до 200 мест: с. Ягодное, ул.Советская;63А
- пристрой к общеобразовательной школе: с. Ягодное, ул. Возжеевского,32а.

Строительство:

Мероприятия в сфере здравоохранения

- ОВОП общей площадью 200 кв.м. в селе Ягодное, ул. площадка №2);
- ФАП в селе Ягодное, мкр. «Лада» Благополучия»
- ОВОП общей площадью 200 кв.м. в селе Ягодное, ул. Цветочная/ул. Грачева
- Аптека с. Ягодное, площадка №5 торговый зал площадью 150 м²

Мероприятия в сфере культуры

Планируется строительство до 2033 г.

- объектов культуры на площадке №2 , на 250 мест(S=450 м²)
- объектов культуры между ул. 2-я Лесная и ул. Манежная , на 250 мест(S=450 м²)
- объектов культуры на площадке №7 , на 250 мест(S=450 м²);

Мероприятия в сфере физкультуры и спорта

Планируется строительство до 2033 г.

- физкультурно-оздоровительный комплекс с бассейном ($S_{общ}$ =1500м²) с. Ягодное , ул. Центральная
- физкультурно-оздоровительный комплекс с бассейном ($S_{общ}$ =1500м²) с. Ягодное, ул. Советская, 63-В

Мероприятия в сфере образования

Планируется строительство до 2033 г.

-дошкольное образовательное учреждение на 150 мест в селе Ягодное на площадке № 2;

- дошкольное образовательное учреждение на 140 мест в селе Ягодное на площадке № 3;

- дошкольное образовательное учреждение на 128 мест в селе Ягодное, ул. Ворошилова, 31

- дошкольное образовательное учреждение на 300 мест в селе Ягодное на ул. Энтузиастов, 7;

- дошкольное образовательное учреждение на 140 мест в селе Ягодное на площадке № 5;

- дошкольное образовательное учреждение на 140 мест в селе Ягодное на площадке № 7;

- дошкольное образовательное учреждение на 140 мест в селе Ягодное на площадке № 10;

- дошкольное образовательное учреждение на 140 мест в селе Ягодное на площадке № 11;

- общеобразовательное учреждение на 550 мест в селе Ягодное на площадке № 2

- пристрой к общеобразовательной школе в селе Ягодное, ул. Возжеевского, 32 А (строительство/реконструкция);

- общеобразовательное учреждение на 600 места в селе Ягодное, ул. Солнечная, 36;

- общеобразовательное учреждение на 825 мест в селе Ягодное на площадке № 5;

- общеобразовательное учреждение (начальная школа) на 300 мест в селе Ягодное на площадке № 7 ;

- общеобразовательное учреждение в селе Ягодное на площадке № 1;

- здание музыкальной школы в селе Ягодное, ул. Советская, 52.

Мероприятия по линии МЧС:

- пожарное депо на 4 автомашины в селе Ягодное, ул. Греческая / ул. Центральная.

Отделение связи:

- отделение связи на ул. Солнечная;
- отделение связи, площадка №7.

Объекты торгового назначения

Планируется строительство до 2033 г.

- Магазин с.Ягодное, площадка №5 торговый зал площадью 1000 м²
- Магазин с.Ягодное, площадка №7 торговый зал площадью 1000 м²
- Магазин с.Ягодное, ул. Автозаводская торговый зал площадью 500 м²
- Магазин с.Ягодное, площадка №2 торговый зал площадью 300 м²
- Магазин с.Ягодное, площадка №3 торговый зал площадью 100 м²
- Магазин с.Ягодное, площадка №3 торговый зал площадью 100 м²

Объекты общественного питания

- Планируется строительство до 2033 г.
- Кафе с.Ягодное, площадка №2 на 150 мест
- Кафе с.Ягодное, площадка №5 на 150 мест
- Кафе с.Ягодное, площадка №7 на 150 мест

Объекты бытового обслуживания

- Объекты бытового обслуживания с.Ягодное, площадка №5 площадью 200 м2
- Объекты бытового обслуживания с.Ягодное, ул. Верхне-Полевая площадью 200 м²

Объекты общественного и административного назначения

Административное (офисное здание) с.Ягодное, площадка №2 площадью 150 м²

Согласно данным Генерального плана сельского поселения Ягодное планируется построить 39 общественных зданий и реконструировать 2 объекта социультбыта.

Приросты строительных фондов, а также площадки и места перспективного строительства под жилую зону с. Ягодное представлены на рисунке 15.

1.2 Объемы потребления тепловой энергии (мощности), теплоносителя и приросты потребления тепловой энергии, теплоносителя.

В с. Ягодное здания жилой и общественно-деловой застройки подключены к централизованным и автономным системам теплоснабжения, которые состоят из котельных и тепловых сетей.

Эксплуатацию котельных и тепловых сетей на территории с. Ягодное осуществляет МП муниципального района Ставропольский "СтаврополЬРесурсСервис".

Весь жилой индивидуальный фонд, который не подключен к централизованным и автономным системам теплоснабжения, обеспечивается теплом от собственных теплоисточников - это котлы различной модификации, для нужд отопления и горячего водоснабжения.

Тепловые нагрузки потребителей тепловой энергии, расположенных на территории с.п. Ягодное, представлены в таблице 6.

Таблица 6 - Значения потребляемой тепловой мощности при расчетных температурах наружного воздуха в с.п. Ягодное

№ п/п	Наименование объекта	Адрес	Отопительная нагрузка, Гкал/час
		Котельная №1	
1	Церковь	Ул. Советская, дом 65а	0,12
2	Администрация	Ул. Советская, дом 57	0,008
3	Магазин- РАЙПО	Ул. Советская, дом 57а	0,023
4	Ждом	Ул. Советская, дом 58	0,011
5	МКД	Ул. Советская, дом 60	0,027
6	МКД	Ул. Коммунистическая, дом 23	0,058
7	ДК	Ул. Советская, дом 63а	0,165
8	Ждом	Ул. Заветы Ильича	0,019
9	МКД	Ул. Чкалова, дом 3	0,009
10	МКД	Ул. Чкалова, дом 5	0,02
11	Дома	Ул. Чкалова, дом 2в	0,03
12	Ждом	Ул. Возжеевского, дом 17	0,004
13	Ждом	Ул. Возжеевского, дом 15	0,006
14	Школа	Ул. Возжеевского, дом 32а	0,025
15	Школа	Ул. Чкалова, дом 2а	0,309
	Итого по котельной №1		***0,834***
		Котельная №2	
1	Ждом	тер. ОПХ, дом 8	0,004
2	Ждом	тер. ОПХ, дом 12	0,004
3	Ждом	тер. ОПХ, дом 11	0,006
4	Ждом	тер. ОПХ, дом 7/2	0,013
5	Ждом	тер. ОПХ, дом 8	0,004
6	ООО «Средневолжская компания»	тер. ОПХ, дом 29	0,141
7	ООО «Робокат»	тер. ОПХ, дом 17	0,105
8	МКД	ул. Гречева, дом 1	0,073
9	МКД	ул. Гречева, дом 2	0,074
10	МКД	ул. Гречева, дом 36	0,073
11	МКД	ул. Гречева, дом 3	0,073

Продолжение таблицы 6

№ п/п	Наименование объекта	Адрес	Отопительная нагрузка, Гкал/час
12	МКД	ул. Гречева, дом 4	0,075
13	МКД	ул. Гречева, дом 5	0,075
14	МКД	ул. Сергея Орлова, дом 3	0,082
15	Дома Ягодка	ул. Сергея Орлова, дом 3	0,166
ИТОГО по котельной №2			***0,969***

Значения прироста тепловой нагрузки перспективных объектов ИЖС определены в соответствии с СНиП 23-02-2003 «Тепловая защита зданий». Потребляемая тепловая мощность существующих и перспективных индивидуальных жилых домов сельского поселения Ягодное рассчитана по укрупненным показателям и представлена в таблице 7.

Таблица 7 - Значения потребляемой тепловой мощности ИЖС с.п. Ягодное, Гкал/ч.

№ п/п	Наименование показателя	Базовое значение	Расчетный срок строительства.
1	Прирост тепловой нагрузки индивидуальных жилых домов перспективного строительства всего, в т.ч.	-	68,669
1.1	В существующей застройке (с. Ягодное)	-	-
1.2	Площадка №1 (с. Ягодное)	-	13,617
1.3	Площадка №2 (с. Ягодное)	-	5,934
1.4	Площадка №3 (с. Ягодное)	-	2,439
1.5	Площадка №4 (с. Ягодное)	-	3,01
1.6	Площадка №5(с. Ягодное)	-	11,647
1.7	Площадка №6 (с. Ягодное)	-	8,228
1.8	Площадка №7 (с. Ягодное)	-	11,525
1.9	Площадка №8 (с. Ягодное)	-	0,384
1.10	Площадка №9 (с. Ягодное)	-	0,119
1.11	Площадка №10 (с. Ягодное)	-	4,962
1.12	Площадка №11 (с. Ягодное)	-	6,804
2	Потребляемая тепловая мощность индивидуальных жилых домов	49,20	117,869

Прирост тепловой нагрузки перспективных объектов ИЖС составляет 68,669 Гкал/ч. Теплоснабжение существующих индивидуальных жилых домов осуществляется от собственных котлов. Согласно данным ГП перспективную нагрузку ИЖС планируется обеспечить так же от индивидуальных источников (вариант 3).

Значения тепловой нагрузки перспективных общественных зданий сельского поселения Ягодное представлены в таблице 8.

Таблица 8 - Значения потребляемой тепловой мощности перспективных общественных зданий с.п. Ягодное.

№ п/п	Наименование здания	Место расположения	Источник теплоснабжения	Тепловая нагрузка, Гкал/ч
1	ФАП	с. Ягодное мкр. Лада Благополучия	Индивидуальный котел	0,016
2	ОВОП площадью 200м²	с. Ягодное ул. Цветочная/ул. Грачева	Индивидуальный котел	0,024
3	Объект культуры на 250 мест (S=450 м²)	между ул. 2-я Лесная и ул. Манежная	БМК№1	0,5
4	Физкультурно-оздоровительный комплекс с бассейном (S-1550 м²)	с. Ягодное ул.Центральная	БМК№2	1,654
5	Физкультурно-оздоровительный комплекс с бассейном (S-1550 м²)	с. Ягодное ул.Советская, 63-В	БМК№3	1,654
6	Дошкольное образовательное учреждение на 128 мест	с. Ягодное ул.Ворошилова,31	БМК№4	0,4
7	Дошкольное образовательное учреждение на 300 мест	с. Ягодное ул.Энтузиастов, 7	БМК№5	0,943
8	Общеобразовательное учреждение на 600 мест	с. Ягодное ул. Солнечная,36	БМК№6	0,792
9	Здание музыкальной школы	с. Ягодное ул. Советская,52	БМК№7	0,38
10	Пожарное депо на 4 машины	с. Ягодное ул. Греческая/ул. Центральная	БМК№8	0,2
11	Отделение связи	с. Ягодное ул. Солнечная	Индивидуальный котел	0,0224
12	Магазин (S=500 м²)	с. Ягодное ул. Автозаводская	Индивидуальный котел	0,0125
13	Объект бытового обслуживания (S=200 м²)	с. Ягодное ул. Верхне-Полевая	Индивидуальный котел	0,005
14	Общеобразовательное учреждение на 550 мест	с. Ягодное площадка №2	БМК№9	0,396
15	Дошкольное образовательное учреждение на 150 мест	с. Ягодное площадка №2	БМК№10	0,44
16	Административное здание гол 150 м²	с. Ягодное площадка №2	БМК№11	0,005
17	Объект культуры на 250 мест (S=450 м²)	с. Ягодное площадка №2	БМК№12	0,5
18	Магазин, торговый зал гол. 300 м²	с. Ягодное площадка №2	Индивидуальный котел	0,008
19	Кафе на 150 мест	с. Ягодное площадка №2	Индивидуальный котел	0,01
20	ОВОВ общей площадью 200 м²	с. Ягодное площадка №2	Индивидуальный котел	0,024

Продолжение таблицы 29

№ п/п	Наименование здания	Место расположения	Источник теплоснабжения	Тепловая нагрузка, Гкал/ч.
21	Дошкольное образовательное учреждение на 140 мест	с. Ягодное площадка №3	ВМК№14	0,44
22	Магазин, торговый зал ул. 100 м²	с. Ягодное площадка №3	Индивидуальный котел	0,003
23	Магазин, торговый зал ул. 100 м²	с. Ягодное площадка №3	Индивидуальный котел	0,003
24	Дошкольное образовательное учреждение на 140 мест	с. Ягодное площадка №5	ВМК№15	0,44
25	Общеобразовательное учреждение на 825 мест	с. Ягодное площадка №5	ВМК№16	1,09
26	Магазин, торговый зал ул. 1000 м²	с. Ягодное площадка №5	Индивидуальный котел	0,025
27	Кафе на 150 мест	с. Ягодное площадка №5	Индивидуальный котел	0,01
28	Объект бытового обслуживания, ул. 200 м²	с. Ягодное площадка №5	Индивидуальный котел	0,005
29	Аптека, торговый зал ул. 150 м²	с. Ягодное площадка №5	Индивидуальный котел	0,016
30	Дошкольное образовательное учреждение на 140 мест	с. Ягодное площадка №7	ВМК№17	0,44
31	Общеобразовательное учреждение (начальная школа) на 300 мест	с. Ягодное площадка №7	ВМК№18	0,396
32	Объект культуры на 250 мест (S=450 м²)	с. Ягодное площадка №7	ВМК№19	0,5
33	Отделение связи	с. Ягодное площадка №7	Индивидуальный котел	0,024
34	Магазин, торговый зал ул. 1000 м²	с. Ягодное площадка №7	Индивидуальный котел	0,025
35	Кафе на 150 мест	с. Ягодное площадка №7	Индивидуальный котел	0,01
36	Дошкольное образовательное учреждение на 140 мест	с. Ягодное площадка №10	ВМК№20	0,44
37	Дошкольное образовательное учреждение на 140 мест	с. Ягодное площадка №11	ВМК№21	0,44

Согласно данным генерального плана сельского поселения планируется построить 37 общественных зданий, расчетная тепловая нагрузка перспективных объектов строительства сельского поселения Ягодное составит 12,3 Гкал/ч.

В связи с отсутствием в генеральном плане тепловых нагрузок некоторых перспективных общественных зданий с.п. Ягодное для расчета планируемого потребления тепловой энергии приняты значения тепловых нагрузок аналогичных объектов из генеральных планов сельских поселений Самарской области.

Таблица 9 - Тепловая мощность и прирост тепловой нагрузки с.п. Ягодное в зонах действия систем теплоснабжения, Гкал/ч.

№ п/п	Наименование показателя	Базовое значение	Расчетный срок строительства.
1	**Прирост тепловой нагрузки перспективного строительства всего, в т.ч.**	-	**13,8**
1.1	в зоне теплоснабжения центральной котельной №1 (с. Ягодное)	-	-
1.2	в зоне теплоснабжения центральной котельной №2 (с. Ягодное)	-	-
1.3	в зоне теплоснабжения центральной котельной «Алые паруса» (с. Ягодное)	-	-
1.6	в существующей застройке с. Ягодное	-	6,6029
1.7	на площадке №1 с. Ягодное	-	-
1.8	на площадке №2 с. Ягодное	-	1,383
1.9	на площадке №3 с. Ягодное	-	0,446
1.10	на площадке №4 с. Ягодное	-	-
1.11	на площадке №5 с. Ягодное	-	1,586
1.12	на площадке №6 с. Ягодное	-	-
1.13	на площадке №7 с. Ягодное	-	1,395
1.14	на площадке №8 с. Ягодное	-	-
1.15	на площадке №9 с. Ягодное	-	-
1.16	на площадке №10 с. Ягодное	-	0,44
1.17	на площадке №11 с. Ягодное	-	0,44
2	**Тепловая нагрузка всего, в т.ч.**	**1,846**	**14,146**
2.1	в зоне теплоснабжения центральной котельной №1 (с. Ягодное)	0,834	0,834
2.2	в зоне теплоснабжения центральной котельной №2 (с. Ягодное)	0,97	0,97
2.3	в зоне теплоснабжения центральной котельной «Алые паруса» (с. Ягодное)	1,99	1,99
2.6	в существующей застройке с. Ягодное	-	6,5694
2.7	на площадке №1 с. Ягодное	-	-
2.8	на площадке №2 с. Ягодное	-	1,383
2.9	на площадке №3 с. Ягодное	-	0,446
2.10	на площадке №4 с. Ягодное	-	-
2.11	на площадке №5 с. Ягодное	-	1,586
2.12	на площадке №6 с. Ягодное	-	-
2.13	на площадке №7 с. Ягодное	-	1,395
2.14	на площадке №8 с. Ягодное	-	-
2.15	на площадке №9 с. Ягодное	-	-

Продолжение таблицы 30

№ п/п	Наименование показателя	Базовое значение	Расчетный срок строительства.
2.16	на площадке №10 с. Ягодное	-	0,44
2.17	на площадке №11 с. Ягодное	-	0,44

Теплоснабжение перспективных объектов социального и культурно-бытового назначения, планируемых к размещению на территории с.п. Ягодное предлагается осуществить от новых источников тепловой энергии – котельных блочно-модульного типа и от индивидуальных источников тепловой энергии.

1.3 Потребление тепловой энергии объектами, расположенными в производственных зонах с учетом возможных изменений производственных зон и их перепрофилирования и приросты потребления тепловой энергии (мощности) производственными объектами с разделением по видам теплопотребления и по видам теплоносителя на каждом этапе и к окончанию планируемого периода.

Объекты, расположенные в производственных зонах с.п. Ягодное и охваченные центральным и автономным теплоснабжением от действующих котельных, отсутствуют. Теплоснабжение производственных зон осуществляется от собственных источников, размещенных на территориях предприятий. Изменение производственных зон и их перепрофилирование, а также прирост потребления тепловой энергии (мощности) и теплоносителя производственных зон в ГП не предусматривается.

Раздел 2. Существующие и перспективные балансы тепловой мощности источников тепловой энергии и тепловой нагрузки потребителей.

2.1 Радиус эффективного теплоснабжения.

В соответствии с федеральным законом «О теплоснабжении» радиусом эффективного теплоснабжения называется максимальное расстояние от теплопотребляющей установки до ближайшего источника тепловой энергии в системе теплоснабжения, при превышении которого подключение теплопотребляющей установки к данной системе теплоснабжения нецелесообразно по причине увеличения совокупных расходов в системе теплоснабжения.

Для котельных с.п. Ягодное, расширение зон действия которых согласно генеральному плану не планируется, радиусом эффективного теплоснабжения считается фактический радиус действия.

Таблица 10 - Радиусы теплоснабжения котельных с.п. Ягодное

№ п/п	Наименование котельной	Наименование теплоснабжающей организации	Фактический радиус теплоснабжения, м	Эффективный радиус теплоснабжения, м
1	Центральная котельная №1 с. Ягодное	МП муниципального района Ставропольский "СтаврополькРесурсСервис"	617	617
2	Центральная котельная №2 с. Ягодное	МП муниципального района Ставропольский "СтаврополькРесурсСервис"	538	538
3	Автономная котельная амбулаторного отделения с. Ягодное	МП муниципального района Ставропольский "СтаврополькРесурсСервис"	34	34
4	Центральная котельная «Алые паруса» с. Ягодное	МП муниципального района Ставропольский "СтаврополькРесурсСервис"	-	-

2.2 Существующие и перспективные зоны действия систем централизованного теплоснабжения.

В с.п. Ягодное зонами жилой и общественно-деловой застройки подключены к 5-ти изолированным системам теплоснабжения, образованным на базе централизованных и автономных модульных котельных.

1) Центральная котельная №1, расположенная в с. Ягодное (ул. Чкалова, 2-Б), обеспечивает теплом административно-общественные и многоквартирные жилые здания. Мощность котельной №1 составляет 3 Гкал/ч.

2) Центральная котельная №2, расположенная в с. Ягодное (ул. Грачева, 13.), обеспечивает теплом административно-общественные и многоквартирные жилые здания. Мощность котельной №2 составляет 3,4 Гкал/ч.

3) Автономная котельная амбулаторного отделения, расположенная в с. Ягодное (ул. Набережная), обеспечивает теплом амбулаторное отделение.

Мощность котельной амбулаторного отделения составляет 0,086 Гкал/ч.

4) Центральная котельная «Алые паруса», расположенная на территории Ягодинского лесничества квартал №5, используется для централизованного теплоснабжения (отопление) общественных зданий и др. объектов, расположенных на селитебной территории Ягодинского лесничества квартал №5. Мощность котельной составляет 19,8 Гкал/ч.

Теплоснабжение новых объектов и потребителей жилого фонда перспективного строительства будет осуществляться от новых источников тепловой энергии - котельной блочно-модульного типа и от индивидуальных источников тепловой энергии.

Данные о перспективных источниках теплоснабжения с.п. Ягодное и их территориальном местоположение представлены в таблице 11.

Таблица 11 - Перспективные источники теплоснабжения с.п. Ягодное

Источник теплоснабжения	Местоположение	Срок строительства	Наименование объекта теплоснабжения
Планируемая БМК №1	с. Ягодное, между ул. 2-я Лесная и ул. Маньежная	до 2033 г.	Объект культуры на 250 мест(S=450 м²)
Планируемая БМК №2	с. Ягодное, ул. Центральная	до 2033 г.	ФОК ($S_{пол}$ =1500м²)
Планируемая БМК №3	с. Ягодное, ул. Советская,63-в	до 2033 г.	ФОК ($S_{пол}$ =1500м²).
Планируемая БМК №4	с. Ягодное, ул. Вторушкова, 31	до 2033 г.	Дошкольное образовательное учреждение на 128 мест.

Продолжение таблицы 39

Источник теплоснабжения	Местоположение	Срок строительства	Наименование объекта теплоснабжения
Планируемая БМК №5	с. Ягодное, на ул. Энтузиастов, 7	до 2033 г.	Дошкольное образовательное учреждение на 300 мест
Планируемая БМК №6	с. Ягодное ул. Солнечная, 36	до 2033 г.	Общеобразовательное учреждение на 600 мест.
Планируемая БМК №7	с. Ягодное ул. Советская, 52	до 2033 г.	Музыкальная школа,
Планируемая БМК №8	с. Ягодное ул. Греческая / ул. Центральная.	до 2033 г.	Пожарное депо на 4 а/м,
Планируемая БМК №9	с. Ягодное, ул. №2	до 2033 г.	общеобразовательное учреждение на 550 мест,
Планируемая БМК №10	с. Ягодное, ул. №2	до 2033 г.	Дошкольное образовательное учреждение на 150 мест
Планируемая БМК №11	с. Ягодное, ул. №3	до 2033 г.	Объект культуры на 250 мест(S=450 м²)
Планируемая БМК №12	с. Ягодное, ул. №3	до 2033 г.	Дошкольное образовательное учреждение на 140 мест
Планируемая БМК №13	с. Ягодное, ул. №5	до 2033 г.	Дошкольное образовательное учреждение на 140 мест
Планируемая БМК №14	с. Ягодное, ул. №5	до 2033 г.	Общеобразовательная школа на 825 мест
Планируемая БМК №15	с. Ягодное, ул. №7	до 2033 г.	Дошкольное образовательное учреждение на 140 мест
Планируемая БМК №16	с. Ягодное, ул. №7	до 2033 г.	Общеобразовательное учреждение (начальная школа) на 300
Планируемая БМК №17	с. Ягодное, ул. №7	до 2033 г.	Объект культуры на 250 мест(S=450 м²)
Планируемая БМК №18	с. Ягодное, ул. №10	до 2033 г.	Дошкольное образовательное учреждение на 140 мест
Планируемая БМК №19	с. Ягодное, ул. №11	до 2033 г.	Дошкольное образовательное учреждение на 140 мест

Существующие и перспективные зоны теплоснабжения действующих котельных и планируемых блочно-модульных источников тепловой энергии расположенных на территории с. Ягодное, представлены на рисунках 3 - 4.

Рисунок 3 - Существующие зоны действия централизованных и автономных котельных, с. Ягодное

Рисунок 5- Существующие зоны индивидуальных источников тепловой энергии, находящихся в частной собственности жителей с. Ягодное.

2.3 Существующие и перспективные зоны действия индивидуальных источников тепловой энергии.

Потребители, за исключением тех которые подключены к центральным и автономным системам теплоснабжения с.п. Ягодное, используют индивидуальные источники тепловой энергии.

Существующая индивидуальная жилая застройка сельского поселения Ягодное оборудована автономными газовыми котлами. Проектируемую жилую индивидуальную застройку планируется обеспечить тепловой энергией аналогично - от индивидуальных котлов различных модификаций.

Перспективные зоны действия индивидуальных источников тепловой энергии с. Ягодное находятся:

- на площадках №1, №2, №3, №4, №5, №6, №7, №8, №9, №10, №11.

Существующие зоны действия индивидуальных источников тепловой энергии, находящихся в частной собственности жителей с. Ягодное, представлены на рисунке 5.

Перспективные зоны действия индивидуального теплоснабжения с. Ягодное, представлены на рисунке 6.

Рисунок 6 - Перспективные зоны индивидуального теплоснабжения с. Ягодное при 3 варианте развития

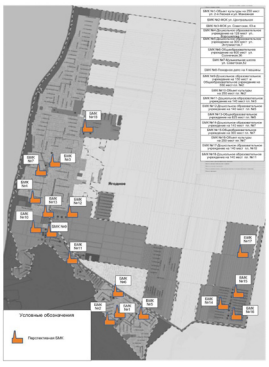

Рисунок 4 -Перспективные зоны теплоснабжения планируемых блочно-модульных источников тепловой энергии расположенных на территории с. Ягодное.

2.4 Перспективные балансы тепловой мощности и тепловой нагрузки в перспективных зонах действия источников тепловой энергии.

Показатели тепловой мощности и перспективной тепловой нагрузки существующих источников и планируемых систем теплоснабжения сельского поселения Ягодное представлены в таблицах 12-17.

Таблица 12 - Значения тепловой мощности системы теплоснабжения от центральной котельной №1 МП муниципального района Ставропольский "СтаврополькРесурсСервис" в с. Ягодное, Гкал/ч

№ п/п	Наименование	Базовое значение	Перспективные показатели
1	Установленная тепловая мощность источника тепловой энергии	3,0	3,0
2	Располагаемая тепловая мощность источника тепловой энергии	2,08	2,08
3	Затраты тепловой мощности на собственные и хозяйственные нужды котельной	0,02	0,02
4	Тепловая мощность источника тепловой энергии нетто	2,06	2,06
5	Потери тепловой энергии при ее передаче по тепловым сетям, в том числе:	0,047	0,047
5.1	теплопередачей через теплоизоляционные конструкции теплопроводов	нД	нД
5.2	потерей теплоносителя	нД	нД
6	Тепловая мощность котельного оборудования на резервном топливе	0	0
7	Тепловая нагрузка подключенных потребителей	0,44	0,44
8	Резерв (+) / дефицит (-) тепловой мощности источника тепловой энергии	+1,573	+1,573

Таблица 13 - Значения тепловой мощности системы теплоснабжения от центральной котельной №2 МП муниципального района Ставропольский "СтаврополькРесурсСервис" в с. Ягодное, Гкал/ч

№ п/п	Наименование	Базовое значение	Перспективные показатели
1	Установленная тепловая мощность источника тепловой энергии	3,4	3,4
2	Располагаемая тепловая мощность источника тепловой энергии	2,3	2,3
3	Затраты тепловой мощности на собственные и хозяйственные нужды котельной	0,02	0,02
4	Тепловая мощность источника тепловой энергии нетто	2,28	2,28
5	Потери тепловой энергии при ее передаче по тепловым сетям, в том числе:	0,047	0,047
5.1	теплопередачей через теплоизоляционные конструкции теплопроводов	нД	нД
5.2	потерей теплоносителя	нД	нД

Продолжение таблицы 13

№ п/п	Наименование	Базовое значение	Перспективные показатели
6	Тепловая мощность котельного оборудования на резервном топливе	0	0
7	Тепловая нагрузка подключенных потребителей	0,45	0,45
8	Резерв (+) / дефицит (-) тепловой мощности источника тепловой энергии	+1,783	+1,783

Таблица 14 - Значения тепловой мощности системы теплоснабжения от автономной котельной Амбулаторного отделения МП муниципального района Ставропольский "СтаврополькРесурсСервис" в с. Ягодное, Гкал/ч

№ п/п	Наименование	Базовое значение	Перспективные показатели
1	Установленная тепловая мощность источника тепловой энергии	0,086	0,086
2	Располагаемая тепловая мощность источника тепловой энергии	0,086	0,086
3	Затраты тепловой мощности на собственные и хозяйственные нужды котельной	0,0	0,0
4	Тепловая мощность источника тепловой энергии нетто	0,086	0,086
5	Потери тепловой энергии при ее передаче по тепловым сетям, в том числе:	0,00172	0,00172
5.1	теплопередачей через теплоизоляционные конструкции теплопроводов	0,0017	0,0017
5.2	потерей теплоносителя	0,000002	0,000002
6	Тепловая мощность котельного оборудования на резервном топливе	0	0
7	Тепловая нагрузка подключенных потребителей	0,0042	0,0042
8	Резерв (+) / дефицит (-) тепловой мощности источника тепловой энергии	+0,08	+0,08

Таблица 15 - Значения тепловой мощности системы теплоснабжения от центральной котельной «Алые паруса» "СтаврополькРесурсСервис" в с. Ягодное, Гкал/ч

№ п/п	Наименование	Базовое значение	Перспективные показатели
1	Установленная тепловая мощность источника тепловой энергии	19,8	19,8
2	Располагаемая тепловая мощность источника тепловой энергии	19,8	19,8
3	Затраты тепловой мощности на собственные и хозяйственные нужды котельной	0,03	0,03
4	Тепловая мощность источника тепловой энергии нетто	19,77	19,77
5	Потери тепловой энергии при ее передаче по тепловым сетям, в том числе:	0,07	0,07
5.1	теплопередачей через теплоизоляционные конструкции теплопроводов	0,07	0,07
5.2	потерей теплоносителя	-	-

Продолжение таблицы 15

№ п/п	Наименование	Базовое значение	Перспективные показатели
6	Тепловая мощность котельного оборудования на резервном топливе	0	0
7	Тепловая нагрузка подключенных потребителей	1,99	1,99
8	Резерв (+) / дефицит (-) тепловой мощности источника тепловой энергии	+17,71	+17,71

Таблица 17 - Балансы тепловой мощности и перспективной тепловой нагрузки планируемых источников теплоснабжения с.п. Ягодное

Источник тепловой энергии	Установленная тепловая мощность источника Т3, Гкал/ч	Располагаемая мощность источника Т3, Гкал/ч	Затраты тепловой мощности на собственные нужды котельной, Гкал/ч	Тепловая нагрузка подключенных потребителей, Гкал/ч	Потери тепловой энергии при передаче по тепловым сетям, Гкал/ч	Резерв (+) / дефицит (-) тепловой мощности, Гкал/ч
БМК № 1	0,559	0,559	0,0	0,5	0,0061	+0,0529
БМК № 2	1,72	1,72	0,0	1,654	0,0078	+0,0582
БМК № 3	1,72	1,72	0,0	1,654	0,0078	+0,0582
БМК № 4	0,473	0,473	0,0	0,44	0,0052	+0,0278
БМК № 5	1,29	1,29	0,0	0,943	0,0078	+0,340
БМК № 6	0,86	0,86	0,0	0,838	0,0085	+0,0155
БМК № 7	0,43	0,43	0,0	0,4	0,0052	+0,0248
БМК № 8	0,215	0,215	0,0	0,2	0,0047	+0,0103
БМК № 9	0,86	0,86	0,0	0,838	0,0085	+0,0155

Продолжение таблицы 17

Источник тепловой энергии	Установленная тепловая мощность источника Т3, Гкал/ч	Располагаемая мощность источника Т3, Гкал/ч	Затраты тепловой мощности на собственные нужды котельной, Гкал/ч	Тепловая нагрузка подключенных потребителей, Гкал/ч	Потери тепловой энергии при передаче по тепловым сетям, Гкал/ч	Резерв (+) / дефицит (-) тепловой мощности, Гкал/ч
БМК № 10	0,559	0,559	0,0	0,5	0,0061	+0,0529
БМК № 11	0,473	0,473	0,0	0,44	0,0052	+0,0278
БМК № 12	0,473	0,473	0,0	0,44	0,0052	+0,0278
БМК № 13	1,29	1,29	0,0	1,09	0,0078	+0,192
БМК № 14	0,473	0,473	0,0	0,44	0,0052	+0,0278
БМК № 15	0,43	0,43	0,0	0,4	0,0052	+0,0248
БМК № 16	0,559	0,559	0,0	0,5	0,0061	+0,0529
БМК № 17	0,473	0,473	0,0	0,44	0,0052	+0,0278
БМК № 18	0,473	0,473	0,0	0,44	0,0052	+0,0278

Теплоснабжение новых абонентов с.п. Ягодное будет осуществляться от новых источников тепловой энергии – котельных блочно-модульного типа и от индивидуальных источников тепловой энергии (вариант 1 и вариант 2).

Раздел 3. Существующие и перспективные балансы теплоносителя.

В качестве теплоносителя от теплоисточников принята сетевая вода с расчетной температурой 90/70°С. Разбор теплоносителя не осуществляется.

Расчетные показатели балансов теплоносителя систем теплоснабжения в сельском поселении Ягодное, включающие расходы сетевой воды, объем трубопроводов и потери в сетях, представлены в таблице 18. Величина подпитки определена в соответствии со СниП 41-02-2003 «Тепловые сети».

Таблица 18 - Перспективные балансы теплоносителя систем теплоснабжения с.п. Ягодное на расчетный срок

Источник теплоснабжения	Расход теплоносителя, т/ч	Объем теплоносителя в системе отопления, м³	Расход воды для компенсации сетевой воды, м³/ч	Аварийно-восстановительная подпитка тепловой сети, м³/ч	Годовая норма воды для компенсации сетевой воды, м³	Производительность ВПУ, м3/ч	Производительность аварийной подпитки ВПУ, м3/ч
Котельная №1 с. Ягодное	44,84	35,38	0,088	0,708	431	-	-
Котельная №2 с. Ягодное	49,9	18,02	0,045	0,360	219,5	0,8	+0,44
Котельная амбулаторного отделения с. Ягодное	0,48	0,09	0,00023	0,002	1,1	-	-
Котельная «Алые паруса» с. Ягодное	нД	нД	нД	нД	нД	нД	нД
Планируемая БМК № 1 с. Ягодное	20	0,8	0,002	0,016	9,744	-	-
Планируемая БМК № 2 с. Ягодное	66,16	1,8	0,0045	0,036	21,924	-	-
Планируемая БМК № 3 с. Ягодное	66,16	1,8	0,0045	0,036	21,924	-	-
Планируемая БМК № 4 с. Ягодное	17,6	0,8	0,002	0,016	9,744	-	-
Планируемая БМК № 5 с. Ягодное	37,72	1,2	0,003	0,024	14,616	-	-

Продолжение таблицы 18

Источник теплоснабжения	Расход автоносителя, т/ч	Объем теплоносителя в тепловой сети (гидравлический объем), м³	Расход воды для подпитки тепловой сети (нормативные утечки), м³/ч	Аварийная величина подпитки тепловой сети (аварийные утечки), м³/ч	Годовой расход воды для подпитки тепловой сети (нормативные утечки), м³	Производительность ВПУ, м³/ч	Производительность ВПУ, м³/ч
Планируемая БМК № 6 с. Ягодное	33,44	1,2	0,003	0,024	14,616	-	-
Планируемая БМК № 7 с. Ягодное	16	0,53	0,001	0,011	6,455	-	-
Планируемая БМК № 8 с. Ягодное	8	0,39	0,001	0,008	4,750	-	-
Планируемая БМК № 9 с. Ягодное	33,44	1,2	0,003	0,024	14,616	-	-
Планируемая БМК № 10 с. Ягодное	20	0,8	0,002	0,016	9,744	-	-
Планируемая БМК № 11 с. Ягодное	17,6	0,8	0,002	0,016	9,744	-	-
Планируемая БМК № 12 с. Ягодное	17,6	0,8	0,002	0,016	9,744	-	-
Планируемая БМК № 13 с. Ягодное	43,6	1,2	0,003	0,024	14,616	-	-
Планируемая БМК № 14 с. Ягодное	17,6	0,8	0,002	0,016	9,744	-	-
Планируемая БМК № 15 с. Ягодное	16	0,8	0,002	0,016	9,744	-	-
Планируемая БМК № 16 с. Ягодное	20	0,8	0,002	0,016	9,744	-	-
Планируемая БМК № 17 с. Ягодное	17,6	0,8	0,002	0,016	9,744	-	-
Планируемая БМК № 18 с. Ягодное	17,6	0,8	0,002	0,016	9,744	-	-

Значения перспективных балансов теплоносителя существующих котельных с.п. Ягодное не изменятся, в связи с отсутствием подключения перспективных потребителей к данным системам теплоснабжения и изменения объемов теплоносителя в тепловых сетях.

Раздел 4. Основные положение мастер-плана развития систем теплоснабжения с.п. Ягодное.

4.1 Описание сценариев развития теплоснабжения.

При разработке сценариев развития систем теплоснабжения сельского поселения Ягодное учитывались климатический фактор и техническое состояние существующего оборудования теплоисточников и тепловых сетей.

Первый вариант развития

Первый вариант развития предполагает использование существующих источников тепловой энергии для теплоснабжения потребителей сельского поселения Ягодное.

Второй вариант развития

Второй вариант развития предполагает строительство собственных источников тепловой энергии - котельных блочно - модульного типа.

4.2 Обоснование выбора приоритетного сценария развития теплоснабжения.

В данной схеме рассматривается второй вариант перспективного развития систем теплоснабжения.

Первый вариант развития систем теплоснабжения не целесообразно использовать для объектов административно - общественного назначения, которые не входят в радиус эффективного теплоснабжения сельского поселения Ягодное. Объекты которые попадают в радиус эффективного теплоснабжения, подключают к существующим источникам тепловой энергии, если на них имеется запас тепловой мощности.

В остальных случаях целесообразно использовать второй вариант развития систем теплоснабжения.

Раздел 5. Предложения по строительству, реконструкции и техническому перевооружению источников тепловой энергии.

5.1 Предложения по строительству источников тепловой энергии, обеспечивающих перспективную тепловую нагрузку на осваиваемых территориях поселения, для которых отсутствует возможность или целесообразность передачи тепловой энергии от существующих или реконструируемых источников тепловой энергии.

Согласно ГП объекты перспективного строительства на территории с.п. Ягодное планируется обеспечить тепловой энергией от проектируемых теплоисточников. Для культбыта – отопительные модули, встроенные или пристроенные котельные, с автоматизированным оборудованием, с высоким КПД. В целях экономии тепловой энергии и, как следствие, экономии расхода газа, в проектируемых зданиях культбыта, применять автоматизированные системы отопления, вентиляции и горячего водоснабжения. В автоматизированных тепловых пунктах устанавливать устройство погодного регулирования. Тепловые сети от отопительных модулей до потребителей, выполнять в надземном варианте, с применением труб в современной теплоизоляции.

Описание перспективных источников тепловой энергии в с.п. Ягодное представлено в таблице 19.

Таблица 19 - Перспективные источники тепловой энергии с.п. Ягодное

Источник теплоснабжения	Местоположение	Срок строительства	Наименование объекта теплоснабжения
Планируемая БМК № 1	с. Ягодное, между ул. 2-я Писная и ул. Кленовая	до 2033 г.	Объект культуры на 250 мест(S=550 м²)
Планируемая БМК № 2	с. Ягодное, ул.Центральная	до 2033 г.	ФОК ($S_{пол.}$=1500м²)
Планируемая БМК № 3	с. Ягодное, ул. Советская,63-в	до 2033 г.	ФОК ($S_{пол.}$=1500м²),
Планируемая БМК № 4	с. Ягодное, ул. Вороковова, 31	до 2033 г.	Дошкольное образовательное учреждение на 128 мест,
Планируемая БМК № 5	с. Ягодное, на ул. Энтузиастов, 7	до 2033 г.	Дошкольное образовательное учреждение на 300 мест
Планируемая БМК № 6	с. Ягодное ул. Солнечная, 36	до 2033 г.	Общеобразовательное учреждение на 600 мест(в.
Планируемая БМК № 7	с. Ягодное ул. Советская, 52	до 2033 г.	Музыкальная школа,
Планируемая БМК № 8	с. Ягодное ул. Гонсюшин / ул. Центральная	до 2033 г.	Пожарное депо на 4 а/м,
Планируемая БМК № 9	с. Ягодное, ул. № 2	до 2033 г.	общеобразовательное учреждение на 550 мест,
			Дошкольное образовательное учреждение на 150 мест

Продолжение таблицы 19

Источник теплоснабжения	Местоположение	Срок строительства	Наименование объекта теплоснабжения
Планируемая БМК № 10	с. Ягодное, ул. № 2	до 2033 г.	Объект культуры на 250 мест(S=450 м²)
Планируемая БМК № 11	с. Ягодное, ул. № 3	до 2033 г.	Дошкольное образовательное учреждение на 140 мест
Планируемая БМК № 12	с. Ягодное, ул. № 5	до 2033 г.	Дошкольное образовательное учреждение на 140 мест
Планируемая БМК № 13	с. Ягодное, ул. № 5	до 2033 г.	Общеобразовательная школа на 825 мест
Планируемая БМК № 14	с. Ягодное, ул. № 7	до 2033 г.	Дошкольное образовательное учреждение на 140 мест
Планируемая БМК № 15	с. Ягодное, ул. № 7	до 2033 г.	Общеобразовательное учреждение (начальная школа) на 300
Планируемая БМК № 16	с. Ягодное, ул. № 7	до 2033 г.	Объект культуры на 250 мест(S=450 м²)
Планируемая БМК № 17	с. Ягодное, ул. № 10	до 2033 г.	Дошкольное образовательное учреждение на 140 мест
Планируемая БМК № 18	с. Ягодное, ул. № 11	до 2033 г.	Дошкольное образовательное учреждение на 140 мест

Балансы тепловой мощности и перспективной тепловой нагрузки планируемых блочно-модульных котельных сельского поселения Ягодное представлены в таблице 17 п. 2.4.

5.2 Предложения по реконструкции источников тепловой энергии, обеспечивающих перспективную тепловую нагрузку в существующих и расширяемых зонах действия источников тепловой энергии

Теплоснабжение новых перспективного с.п. Ягодное будет осуществляться от новых источников тепловой энергии - котельных блочно-модульного типа и от индивидуальных источников тепловой энергии - автономных котлов различной модификации.

Подключение перспективных потребителей тепловой энергии к существующим системам теплоснабжения осуществляться не будет, поэтому необходимость в реконструкции источников тепловой энергии в целях обеспечения перспективной тепловой нагрузки отсутствует.

5.3 Предложения по техническому перевооружению источников тепловой энергии с целью повышения эффективности работы систем теплоснабжения в с.п. Ягодное

Вследствие источника нормативного срока эксплуатации котлоагрегатов котельной №1, котельной №2, котельной амбулаторного отделения, в с. Ягодное, на 1 этап планируется техническое перевооружение основного котельного оборудования с полной заменой всех котлов НР-18, КСВа-1,0Гн, Хопер-100 введенных в эксплуатацию в 1990 г. и 2000 г., на аналогичные.

5.4 Графики совместной работы источников тепловой энергии, функционирующих в режиме комбинированной выработки электрической и тепловой энергии и котельных, меры по выводу их эксплуатации, консервации и демонтажу избыточных источников тепловой энергии, а также источников тепловой энергии, выработавших нормативный срок службы, в случае, если продление срока службы технически невозможно или экономически нецелесообразно.

Источники тепловой энергии с комбинированной выработкой тепловой и электрической энергии в с.п. Ягодное отсутствуют.

Согласно ГОСТ 20548-87 «Котлы отопительные водогрейные теплопроизводительностью до 100 кВт» п. 2.12 «Технические требования» средний срок службы стальных котлов - 15 лет.

Критерием отказа служит нарушение прочности и герметичности котла, не являющиеся результатом прогара поверхности нагрева. Критерий предельного состояния - прогар поверхности нагрева.

- В централизованной котельной №1 с. Ягодное находится 5 котлоагрегатов НР-18. Данные котлы были введены в эксплуатацию в 1990 г.

- В централизованной котельной №2 с. Ягодное находятся 4 котлоагрегата КСВа-1,0Гн. в Данные котлы были введены в эксплуатацию 2000 г.

- В автономной котельной амбулаторного отделения с. Ягодное находится 1 котлоагрегат Хопер-100. Данный котел был введен в эксплуатацию в 1990 г.

- В котельной: «Алые паруса» с. Ягодное находится 3 котлоагрегата ДКВР 10-13ГМ. Данные котлы были введены в эксплуатацию 1999 г.

На первый этап на котельных с. Ягодное планируется реконструкция, включающая в себя вывод из эксплуатации, демонтаж и консервацию котлоагрегатов выработавших нормативный срок службы.

5.5 Меры по переоборудованию котельных в источники комбинированной выработки электрической и тепловой энергии.

Переоборудование существующих котельных с.п. Ягодное в источники комбинированной выработки электрической и тепловой энергии нецелесообразно, в связи с достаточной обеспеченностью электроэнергией в с.п. Ягодное.

5.6. Меры по переводу котельных, размещенных в существующих и расширяемых зонах действия источников комбинированной выработки тепловой и электрической энергии, в пиковый режим работы для каждого этапа, в том числе график перевода.

Источники комбинированной выработки тепловой и электрической энергии в с.п. Ягодное отсутствуют.

5.7 Решения о загрузке источников тепловой энергии, распределении (перераспределении) тепловой нагрузки потребителей тепловой энергии в каждой зоне действия системы теплоснабжения между источниками тепловой энергии, поставляющими тепловую энергию в данной системе теплоснабжения.

Источники тепловой энергии с.п. Ягодное между собой технологически не связаны.

5.8 Оптимальный температурный график отпуска тепловой энергии для каждого источника тепловой энергии или группы источников в системе теплоснабжения, работающей на общую тепловую сеть.

В соответствии со СНиП 41-02-2003 регулирование отпуска теплоты от источников тепловой энергии предусматривается качественное по нагрузке отопления согласно графику изменения температуры воды в зависимости от температуры наружного воздуха. Централизация теплоснабжения всегда экономически выгодна при плотной застройке в пределах данного района. С повышением степени централизации теплоснабжения, как правило, повышается

экономичность выработки тепла, снижаются начальные затраты и расходы по эксплуатации источников теплоснабжения, но одновременно увеличиваются начальные затраты на сооружение тепловых сетей и эксплуатационные расходы на транспорт тепла.

Режим работы системы теплоснабжения сельского поселения с.п. Ягодное запроектирован на температурные графики 90/70 ºС.

5.9 Предложения по перспективной установленной тепловой мощности каждого источника тепловой энергии с учетом аварийного и перспективного резерва тепловой мощности с предложениями по утверждению срока ввода в эксплуатацию новых мощностей

Предложения по перспективной установленной тепловой мощности каждого источника тепловой энергии представлены в п. 2.4.

Раздел 6. Предложения по строительству и реконструкции тепловых сетей.

6.1 Предложения по новому строительству и реконструкции тепловых сетей, обеспечивающих перераспределение тепловой нагрузки из зон с дефицитом располагаемой тепловой мощности источников тепловой энергии в зоны с резервом располагаемой тепловой мощности источников тепловой энергии (использование существующих резервов).

В связи с тем, что дефицита тепловой мощности на территории поселения не выявлено, реконструкция и строительство тепловых сетей, обеспечивающих перераспределение тепловой нагрузки из зон с дефицитом тепловой мощности в зоны с избытком тепловой мощности, не требуется.

6.2 Предложения по новому строительству тепловых сетей для обеспечения перспективных приростов тепловой нагрузки во вновь осваиваемых районах поселения под жилищную, комплексную или производственную застройку.

Обеспечить тепловой энергией новых потребителей предлагается от новых источников тепловой энергии - котельных блочно-модульного типа и от индивидуальных источников тепловой энергии, следовательно, будет осуществляться строительство новых тепловых сетей в с.п. Ягодное.

Для теплоснабжения ряда перспективных объектов социального, производственного и культурно-бытового назначения предлагается строительство распределительных тепловых сетей от планируемых блочно-модульных котельных.

Характеристики участков новых распределительных тепловых сетей представлены в таблице 20.

Таблица 20 - Характеристики участков новых распределительных тепловых сетей от планируемых блочно-модульных котельных с.п. Ягодное.

Наименование источника тепловой энергии	Номер участка	Способ прокладки	Диаметр тепловой сети, мм	Протяженность сети (в однотрубном исчислении), м
Планируемая БМК №1	У-1	Надземная	108	100
Планируемая БМК №2	У-1	Надземная	159	100
Планируемая БМК №3	У-1	Надземная	159	100
Планируемая БМК №4	У-1	Надземная	108	100
Планируемая БМК №5	У-1	Надземная	133	100

Продолжение таблицы 20

Наименование источника тепловой энергии	Номер участка	Способ прокладки	Диаметр тепловой сети, мм	Протяженность сети (в однотрубном исчислении), м
Планируемая БМК №6	У-1	Надземная	133	100
Планируемая БМК №7	У-1	Надземная	89	100
Планируемая БМК №8	У-2	Надземная	76	100
Планируемая БМК №9	У-1	Надземная	108	100
	У-2	Надземная	108	100
Планируемая БМК №10	У-1	Надземная	108	100
Планируемая БМК №11	У-1	Надземная	108	100
Планируемая БМК №12	У-1	Надземная	108	100
Планируемая БМК №13	У-1	Надземная	133	100
Планируемая БМК №14	У-1	Надземная	108	100
Планируемая БМК №15	У-1	Надземная	108	100
Планируемая БМК №16	У-1	Надземная	108	100
Планируемая БМК №17	У-1	Надземная	108	100
Планируемая БМК №18	У-1	Надземная	108	100

На территории с.п. Ягодное для подключения перспективных объектов строительства к новым блочно-модульным котельным планируется строительство тепловых сетей общей протяженностью ориентировочно 1900 м (в однотрубном исчислении). Способ прокладки - надземная.

6.3 Предложения по новому строительству и реконструкции тепловых сетей, обеспечивающих условия, при наличии которых существует возможность поставок тепловой энергии потребителям от различных источников тепловой энергии при сохранении надежности теплоснабжения.

Строительство тепловых сетей, обеспечивающих условия, при наличии которых существует возможность поставок тепловой энергии потребителям от различных источников тепловой энергии при сохранении надежности теплоснабжения в с.п. Ягодное, не требуется.

6.4 Предложения по строительству и реконструкции тепловых сетей для повышения эффективности функционирования системы теплоснабжения, в том числе за счет перевода котельных в пиковый режим работы или ликвидации.

Строительство или реконструкция тепловых сетей в с.п. Ягодное для повышения эффективности функционирования системы теплоснабжения, не требуется. Тепловые сети от действующих источников теплоснабжения были введены в эксплуатацию в 1970, 1975 и 2008 гг. Надобность перевода котельных в пиковый режим работы или ликвидация котельных, отсутствует.

6.5 Предложения по строительству и реконструкции тепловых сетей для обеспечения нормативной надежности и безопасности теплоснабжения, определяемых в соответствии с методическими указаниями по расчету уровня надежности и качества поставляемых товаров, оказываемых услуг для организаций, осуществляющих деятельность по производству и (или) передаче тепловой энергии, утверждаемыми уполномоченным Правительством Российской Федерации федеральным органом исполнительной власти.

Строительство и реконструкция тепловых сетей для обеспечения нормативной надежности и безопасности теплоснабжения не требуется.

Раздел 7. Предложения по переводу открытых систем теплоснабжения (горячего водоснабжения) в закрытые системы горячего водоснабжения.

Источники топливной энергии сельского поселения Ягодное функционируют по закрытой системе теплоснабжения. Присоединения теплопотребляющих установок потребителей к тепловым сетям, обеспечивающим перевод потребителей, подключенных к открытой системе теплоснабжения (горячего водоснабжения), на закрытую систему горячего водоснабжения, до конца расчетного периода не ожидаются.

Существует следующие недостатки открытой системы теплоснабжения:

- повышенные расходы тепловой энергии на отопление и ГВС;

- высокие удельные расходы топлива и электроэнергии на производство тепловой энергии;

- повышенные затраты на эксплуатацию котельных и тепловых сетей;

- не обеспечивается качественное теплоснабжение потребителей из-за больших потерь тепла и количества повреждений на тепловых сетях;

- повышенные затраты на химводоподготовку;

- при небольшом разборе воды начинает оставать в трубах;

Преимущество системы теплоснабжения поскольку используются сразу несколько теплоисточников, в случае повреждения на трубопроводе система проявляет живучесть – полной остановки циркуляции не происходит. потребителей длительное время удерживают на затухающей схеме.

Раздел 8. Перспективные топливные балансы.

8.1 Перспективные топливные балансы для каждого источника тепловой энергии, расположенного в границах поселения по видам основного, резервного и аварийного топлива.

Основным видом топлива в котельных с.п. Ягодное является природный газ. Резервное топливо не предусмотрено проектом.

Перспективные топливные балансы для каждого источника тепловой энергии, расположенного в границах поселения, представлены в таблице 21.

Таблица 21 - Перспективные топливные балансы систем теплоснабжения с.п. Ягодное

Источник теплоснабжения	Суммарная тепловая нагрузка, Гкал/ч	Расчетная подача выработки тепловой энергии, Гкал/ч	Максимальный часовой расход условного топлива, кг.у.т./ч	Расчетный годовой расход условного топлива, т.у.т.	Расчетный годовой расход условного топлива с учетом потерь в сетях (в однотрубном исчислении), т.у.т.
Котельная №1 с. Ягодное	0,44	7202,56	-	1322,91	-	772,154
Котельная №2 с. Ягодное	0,45					
Котельная амбулаторного отделения с. Ягодное	0,01172	27,579	1,860	158,730	4,378	3,793
Котельная «Алые Паруса» с. Ягодное	1,99	5598,26	-	180,84	-	2720
Планируемая БМК № 1 с. Ягодное	0,506	1109,6	78,59	155,280	172,29	149,30
Планируемая БМК № 2 с. Ягодное	1,662	3643,3	258,04	155,280	565,74	490,24
Планируемая БМК № 3 с. Ягодное	1,662	3643,3	258,04	155,280	565,74	490,24
Планируемая БМК № 4 с. Ягодное	0,445	976,1	69,13	155,280	151,56	131,34
Планируемая БМК № 5 с. Ягодное	0,950	2082,8	147,52	155,280	323,41	280,25

Продолжение таблицы 21

Источник теплоснабжения	Суммарная тепловая нагрузка, Гкал/ч	Расчетная подача выработки тепловой энергии, Гкал/ч	Максимальный часовой расход условного топлива, кг.у.т./ч	Расчетный годовой расход условного топлива, т.у.т.	Расчетный годовой расход условного топлива с учетом потерь в сетях (в однотрубном исчислении), т.у.т.
Планируемая БМК № 6 с. Ягодное	0,845	1851,5	131,13	155,280	287,50	249,13
Планируемая БМК № 7 с. Ягодное	0,405	888,4	62,92	155,280	137,94	119,54
Планируемая БМК № 8 с. Ягодное	0,205	448,8	31,79	155,280	69,69	60,39
Планируемая БМК № 9 с. Ягодное	0,845	1851,5	131,13	155,280	287,50	249,13
Планируемая БМК № 10 с. Ягодное	0,506	1109,6	131,13	155,280	172,295	149,30
Планируемая БМК № 11 с. Ягодное	0,445	976,1	78,59	155,280	151,562	131,34
Планируемая БМК № 12 с. Ягодное	0,445	976,1	69,13	155,280	151,562	131,34
Планируемая БМК № 13 с. Ягодное	1,098	2407,3	69,13	155,280	373,799	323,92
Планируемая БМК № 14 с. Ягодное	0,445	976,1	170,50	155,280	151,562	131,34
Планируемая БМК № 15 с. Ягодное	0,405	888,4	69,13	155,280	137,945	119,54
Планируемая БМК № 16 с. Ягодное	0,506	1109,6	62,92	155,280	172,295	149,30
Планируемая БМК № 17 с. Ягодное	0,445	976,1	78,59	155,280	151,562	131,34
Планируемая БМК № 18 с. Ягодное	0,445	976,1	69,13	155,280	151,562	131,34

На источниках тепловой энергии, расположенных на территории сельского поселения Ягодное, значения перспективных топливных балансов не изменятся, в связи с отсутствием подключения новых потребителей к данным системам теплоснабжения.

Раздел 9. Инвестиции в строительство, реконструкцию и техническое перевооружение.

9.1 Предложения по величине необходимых инвестиций в новое строительство, реконструкцию и техническое перевооружение источников тепловой энергии.

Финансовые затраты на строительство новых источников тепловой энергии представлены в таблице 22. Оценка финансовых потребностей производилась на основании Прайс-листов представленных в приложении 1.

Таблица 22 - Финансовые потребности на строительство новых котельных в сельском поселении Ягодное (вариант 1 и вариант 2).

№ п/п	Описание мероприятия	Ориентировочный объем инвестиций, млн. руб.
1	Строительство котельной № 1 блочно-модульного типа мощностью 0,65 МВт	2, 700
2	Строительство котельной № 2 блочно-модульного типа мощностью 2 МВт	4,900
3	Строительство котельной № 3 блочно-модульного типа мощностью 2 МВт	4, 900
4	Строительство котельной № 4 блочно-модульного типа мощностью 0,55 МВт	2, 400
5	Строительство котельной № 5 блочно-модульного типа мощностью 1,5МВт	4, 350
6	Строительство котельной № 6 блочно-модульного типа мощностью 1 МВт	3, 780
7	Строительство котельной № 7 блочно-модульного типа мощностью 0,55 МВт	2, 400
8	Строительство котельной № 8 блочно-модульного типа мощностью 0,25 МВт	1,480
9	Строительство котельной № 9 блочно-модульного типа мощностью 1 МВт	3, 780
10	Строительство котельной № 10 блочно-модульного типа мощностью 0,65 МВт	2, 700
11	Строительство котельной № 11 блочно-модульного типа мощностью 0,55МВт	2,400
12	Строительство котельной № 12 блочно-модульного типа мощностью 0,55 МВт	2, 400
13	Строительство котельной № 13 блочно-модульного типа мощностью 1,5 МВт	4, 350
14	Строительство котельной № 14 блочно-модульного типа мощностью 0,55 МВт	2,400
15	Строительство котельной № 15 блочно-модульного типа мощностью 0,5 МВт	2,300
16	Строительство котельной № 16 блочно-модульного типа мощностью 0,65 МВт	2,700
17	Строительство котельной № 15 блочно-модульного типа мощностью 0,55 МВт	2,400
18	Строительство котельной № 15 блочно-модульного типа мощностью 0,55 МВт	2,400
	Итого:	**54,74**

Для строительства новых источников теплоснабжения в сельском поселении Ягодное необходимы капитальные вложения в размере 54,74 млн. руб. (вариант 1 и вариант 2).

Финансовые затраты на реконструкцию существующих источников тепловой энергии с.п. Ягодное представлены в таблице 23 (вариант 4).

Таблица 23 - Финансовые потребности на реконструкцию существующих котельных в сельском поселении Ягодное (вариант 4).

№ п/п	Наименование источника тепловой энергии	Описание мероприятий до 2033 г.	Ориентировочный объем инвестиций, тыс. руб.
1	Центральная Котельная №1 с. Ягодное	Реконструкция котельной. Замена изношенных котлоагрегатов НР-18 (5 шт.) на аналогичные	1500,00
2	Центральная Котельная №2 с. Ягодное	Реконструкция котельной. Замена изношенных котлоагрегатов КСВа-1,0Гн (4 шт.) на аналогичные	2565,320
3	Автономная Котельная амбулаторного отделения с. Ягодное	Реконструкция котельной. Замена изношенного котлоагрегата Хопер-100 (1шт.) на аналогичные	86,671
		Итого:	**4151,991**

Для реконструкции существующих источника теплоснабжения в сельском поселения Ягодное необходимы капитальные вложения в размере 4,152 млн. руб. (вариант 4).

9.2 Предложения по величине необходимых инвестиций в строительство, реконструкцию и техническое перевооружение тепловых сетей, насосных станций и тепловых пунктов.

Оценка денежных затрат на строительство новых трубопроводов с пенополиуретановой изоляцией производилась по укрупненным нормативам цены строительства НЦС 81-02-13-2020 Сборник № 13. Наружные тепловые сети. (Таблица 13-06-002)

Финансовые затраты на строительство новых тепловых сетей представлены в таблице 24 (вариант 2).

Таблица 24 - Финансовые потребности на строительство новых тепловых сетей в сельском поселении Ягодное (вариант 1 и вариант 2)

№ п/п	Котельная	Вид работ	Протяженность участка (в однотрубном исчисл.), м	Стоимость, тыс. руб.
1	Планируемая БМК № 1 с. Ягодное	Строительство тепловых сетей общей протяженностью 100 м, в имени: Ø 108 - 100 м, в однотрубном исчислении, надземный тип прокладки (Пенополиуретановая изоляция)	100	626,4
2	Планируемая БМК № 2 с. Ягодное	Строительство тепловых сетей общей протяженностью 100 м, в имени: Ø 159 - 100 м, в однотрубном исчислении, надземный тип прокладки (Пенополиуретановая изоляция)	100	702,4

Продолжение таблицы 24

№ п/п	Котельная	Вид работ	Протяженность участка (в однотрубном исчисл.), м	Стоимость, тыс. руб.
3	Планируемая БМК № 3 с. Ягодное	Строительство тепловых сетей общей протяженностью 100 м, в имени: Ø 159 - 100 м, в однотрубном исчислении, надземный тип прокладки (Пенополиуретановая изоляция)	100	702,4
4	Планируемая БМК № 4 с. Ягодное	Строительство тепловых сетей общей протяженностью 100 м, в имени: Ø 108 - 100 м, в однотрубном исчислении, надземный тип прокладки (Пенополиуретановая изоляция)	100	626,4
5	Планируемая БМК № 5 с. Ягодное	Строительство тепловых сетей общей протяженностью 100 м, в имени: Ø 133 - 100 м, в однотрубном исчислении, надземный тип прокладки (Пенополиуретановая изоляция)	100	662,6
6	Планируемая БМК № 6 с. Ягодное	Строительство тепловых сетей общей протяженностью 100 м, в имени: Ø 133 - 100 м, в однотрубном исчислении, надземный тип прокладки (Пенополиуретановая изоляция)	100	662,6
7	Планируемая БМК № 7 с. Ягодное	Строительство тепловых сетей общей протяженностью 100 м, в имени: Ø 89 - 100 м, в однотрубном исчислении, надземный тип прокладки (Пенополиуретановая изоляция)	100	580,6
8	Планируемая БМК № 8 с. Ягодное	Строительство тепловых сетей общей протяженностью 100 м, в имени: Ø 76 - 100 м, в однотрубном исчислении, надземный тип прокладки (Пенополиуретановая изоляция)	100	580,6
9	Планируемая БМК № 9 с. Ягодное	Строительство тепловых сетей общей протяженностью 200 м, в имени: Ø 108 - 100 м, Ø 106 - 40 в однотрубном исчислении, надземный тип прокладки (Пенополиуретановая изоляция)	200	1252
10	Планируемая БМК №10 с. Ягодное	Строительство тепловых сетей общей протяженностью 100 м, в имени: Ø 108 - 100 м, в однотрубном исчислении, надземный тип прокладки (Пенополиуретановая изоляция)	100	626,4
11	Планируемая БМК №11 с. Ягодное	Строительство тепловых сетей общей протяженностью 100 м, в имени: Ø 108 - 100 м, в однотрубном исчислении, надземный тип прокладки (Пенополиуретановая изоляция)	100	626,4
12	Планируемая БМК №12 с. Ягодное	Строительство тепловых сетей общей протяженностью 100 м, в имени: Ø 108 - 100 м, в однотрубном исчислении, надземный тип прокладки (Пенополиуретановая изоляция)	100	626,4
13	Планируемая БМК №13 с. Ягодное	Строительство тепловых сетей общей протяженностью 100 м, в имени: Ø 133 - 100 м, в однотрубном исчислении, надземный тип прокладки (Пенополиуретановая изоляция)	100	662,6

Продолжение таблицы 24

№ п/п	Котельная	Вид работ	Протяженность участка (в однотрубном исчисл.), м	Стоимость, тыс. руб.
14	Планируемая БМК №14 с. Ягодное	Строительство тепловых сетей общей протяженностью 100 м, в именно: Ø 108 - 100 м, в однотрубном исчислении, надземный тип прокладки (Пенополиуретановая изоляция)	100	626,4
15	Планируемая БМК №15 с. Ягодное	Строительство тепловых сетей общей протяженностью 100 м, в именно: Ø 108 - 100 м, в однотрубном исчислении, надземный тип прокладки (Пенополиуретановая изоляция)	100	626,4
16	Планируемая БМК №16 с. Ягодное	Строительство тепловых сетей общей протяженностью 100 м, в именно: Ø 108 - 100 м, в однотрубном исчислении, надземный тип прокладки (Пенополиуретановая изоляция)	100	626,4
17	Планируемая БМК №17 с. Ягодное	Строительство тепловых сетей общей протяженностью 100 м, в именно: Ø 108 - 100 м, в однотрубном исчислении, надземный тип прокладки (Пенополиуретановая изоляция)	100	626,4
18	Планируемая БМК №18 с. Ягодное	Строительство тепловых сетей общей протяженностью 100 м, в именно: Ø 108 - 100 м, в однотрубном исчислении, надземный тип прокладки (Пенополиуретановая изоляция)	100	626,4
		Итого:		**12069,8**

Примечание: стоимость указана по среднерыночным ценам объектов аналогов. Конечная стоимость работ устанавливается после обследования теплофикационного оборудования, и составления проектно-сметной документации.

Для строительства новых тепловых сетей общей протяженностью ориентировочно 1900 м (в однотрубном исчислении) необходимы капитальные вложения в размере 12, 07 млн. руб. (вариант 1 и вариант 2).

На территории с.п. Ягодное требуется реконструкция тепловых сетей котельной №1 и котельной №2. Изношенные трубопроводы подлежат замене на новые трубопроводы с пенополиуретановой изоляцией.

Сводные данные по реконструкции существующих тепловых сетей приведены в таблицах 25 (вариант 4).

Таблица 25 - Финансовые потребности на реконструкцию существующих тепловых сетей с.п. Ягодное (вариант 4).

№ п/п	Котельная	Вид работ	Протяженность участка (в однотрубном исчисл.), м	Стоимость, тыс. руб.
1	Центральная котельная №1 с. Ягодное	Реконструкция тепловых сетей общей протяженностью 2262 м, в именно: Ø 219 - 642 м, Ø 108 - 688 м, Ø 57 - 760 м, Ø 89 - 232 м, в однотрубном исчислении, с прокладкой трубопроводов в лотках (Пенополиуретановая изоляция)	2262	23931,00
2	Центральная котельная №2 с. Ягодное	Реконструкция тепловых сетей общей протяженностью 3046 м, в именно: Ø 108 - 1168 м, Ø 159 - 36 м, Ø 57 - 1346 м, Ø 89 - 496 м, в однотрубном исчислении, с прокладкой трубопроводов в лотках (Пенополиуретановая изоляция)	3046	28612,00
		Итого:		**52543,00**

Для замены тепловых сетей подлежащих реконструкции, общей протяженностью 5308 м. (в однотрубном исчислении) необходимы капитальные вложения в размере 52,543 млн. руб.

9.3 Решения по величине инвестиций в строительство, реконструкцию и техническое перевооружение в связи с изменениями температурного графика и гидравлического режима работы системы теплоснабжения.

Инвестиции в строительство, реконструкцию и техническое перевооружение в связи с изменениями температурного графика и гидравлического режима работы системы теплоснабжения не требуются.

Раздел 10. Решение об определении единой теплоснабжающей организации.

Критерии определения единой теплоснабжающей организации определены постановлением Правительства Российской Федерации №808 от 08.08.2012 "Об организации теплоснабжения в Российской Федерации и о внесении изменений в некоторые акты Правительства Российской Федерации.

Статус единой теплоснабжающей организации присваивается теплоснабжающей и (или) теплосетевой организации решением орган местного самоуправления (далее - уполномоченные органы) при утверждении схемы теплоснабжения поселения, городского округа.

В проекте схемы теплоснабжения должны быть определены границы зон деятельности единой теплоснабжающей организации (организаций). Границы зоны (зон) деятельности единой теплоснабжающей организации (организаций) определяются границами системы теплоснабжения.

В случае если на территории поселения, городского округа существуют несколько систем теплоснабжения, уполномоченные органы вправе:

• определить единую теплоснабжающую организацию (организации) в каждой из систем теплоснабжения, расположенных в границах поселения, городского округа;

• определить на несколько систем теплоснабжения единую теплоснабжающую организацию.

Для присвоения организации статуса единой теплоснабжающей организации на территории поселения, городского округа лица, владеющие на праве собственности или ином законном основании источниками тепловой энергии и (или) тепловыми сетями, подают в уполномоченный орган в течению 1 месяца с даты опубликования (размещения) в установленном порядке проекта схемы теплоснабжения заявку на присвоение организации статуса единой теплоснабжающей организации с указанием зоны ее деятельности. К заявке прилагается бухгалтерская отчетность, составленная на последнюю отчетную дату перед подачей заявки, с отметкой налогового органа о ее принятии.

Уполномоченные органы обязаны в течение 3 рабочих дней с даты окончания срока для подачи заявок разместить сведения о принятых заявках на сайте поселения, городского округа, на сайте соответствующего субъекта Российской Федерации в информационно-телекоммуникационной сети "Интернет".

теплоснабжающей организации присваивается данной организации.

Показатели рабочей мощности источников тепловой энергии и емкости тепловых сетей определяются на основании данных схемы (проекта схемы) теплоснабжения поселения, городского округа.

В случае если заявки на присвоение статуса единой теплоснабжающей организации поданы от организации, которая владеет на праве собственности или ином законном основании источниками тепловой энергии с наибольшей рабочей тепловой мощностью, и от организации, которая владеет на праве собственности или ином законном основании тепловыми сетями с наибольшей емкостью в границах зоны деятельности единой теплоснабжающей организации, статус единой теплоснабжающей организации присваивается той организации из указанных, которая имеет наибольший размер собственного капитала. В случае если размеры собственных капиталов этих организаций различаются не более чем на 5 процентов, статус единой теплоснабжающей организации присваивается организации, способной в лучшей мере обеспечить надежность теплоснабжения в соответствующей системе теплоснабжения.

Размер собственного капитала определяется по данным бухгалтерской отчетности, составленной по последнюю отчетную дату перед подачей заявки на присвоение организации статуса единой теплоснабжающей организации с отметкой налогового органа о ее принятии.

Способность в лучшей мере обеспечить надежность теплоснабжения в соответствующей системе теплоснабжения определяется наличием у организации технических возможностей и квалифицированного персонала по наладке, мониторингу, диспетчеризации, переключениям и оперативному управлению гидравлическими и температурными режимами системы теплоснабжения и обосновывается в схеме теплоснабжения.

В случае если организациями не подано ни одной заявки на присвоение статуса единой теплоснабжающей организации, статус единой теплоснабжающей организации присваивается организации, владеющей в соответствующей зоне деятельности источниками тепловой энергии с наибольшей рабочей тепловой мощностью и (или) тепловыми сетями с наибольшей тепловой емкостью.

Единая теплоснабжающая организация при осуществлении своей деятельности обязана:

• заключать и исполнять договоры теплоснабжения с любыми обратившимися к ней потребителями тепловой энергии, теплопотребляющие

установки которых находятся в данной системе теплоснабжения при условии соблюдения указанными потребителями выданных им в соответствии с законодательством о градостроительной деятельности технических условий подключения к тепловым сетям;

• заключать и исполнять договоры поставки тепловой энергии (мощности) и (или) теплоносителя в отношении объема тепловой нагрузки, распределенной в соответствии со схемой теплоснабжения;

• заключать и исполнять договоры оказания услуг по передаче тепловой энергии, теплоносителя в объеме, необходимом для обеспечения теплоснабжения потребителей тепловой энергии с учетом потерь тепловой энергии, теплоносителя при их передаче.

Организация может утратить статус единой теплоснабжающей организации в следующих случаях:

систематическое (3 и более раза в течение 12 месяцев) неисполнение или ненадлежащее исполнение обязательств, предусмотренных условиями договоров теплоснабжения. Факт неисполнения или ненадлежащего исполнения обязательств должен быть подтвержден вступившими в законную силу решениями федерального антимонопольного органа, и (или) его территориальных органов, и (или) судов;

Границы зоны деятельности единой теплоснабжающей организации могут быть изменены в следующих случаях:

• подключению к системе теплоснабжения новых теплопотребляющих установок, источников тепловой энергии или тепловых сетей, или их отключение от системы теплоснабжения;

• технологическое объединение или разделение систем теплоснабжения.

Сведения об изменении границ зон деятельности единой теплоснабжающей организации, а также сведения о присвоении другой организации статуса единой теплоснабжающей организации подлежат внесению в схему теплоснабжения при ее актуализации.

В договоре теплоснабжения с единой теплоснабжающей организацией предусматривается право потребителя, не имеющего задолженности по договору, отказаться от исполнения договора теплоснабжения с единой теплоснабжающей организацией и заключить договор теплоснабжения с иной теплоснабжающей организацией (иным владельцем источника тепловой энергии) в соответствующей системе теплоснабжения на весь объем или часть объема потребления тепловой

На настоящий момент на территории сельского поселения Ягодное данным условиям отвечает организация: МП муниципального района Ставропольский "СтавропольРесурсСервис".

МП муниципального района Ставропольский "СтавропольРесурсСервис" осуществляет деятельность по производству и передаче тепловой энергии в с.п. Ягодное.

Организация имеет необходимый персонал и техническое оснащение для осуществления эксплуатации и проведения ремонтных работ объектов производства и передачи тепловой энергии.

На основании критериев определения единой теплоснабжающей организации, установленных в правилах организации теплоснабжения, утвержденных Правительством Российской Федерации, предлагается определить единой теплоснабжающей организацией сельского поселения Ягодное Муниципальное предприятие «Производственное объединение жилищно-коммунального хозяйства» муниципального района Ставропольский.

Раздел 11. Решения о распределении тепловой нагрузки между источниками тепловой энергии.

В с.п. Ягодное распределение тепловой нагрузки между источниками не планируется. Источники тепловой энергии между собой технологически не связаны.

Распределение тепловой нагрузки между источниками тепловой энергии определяется в соответствии со статьей. 18. федерального закона от 27.07.2010 № 190-ФЗ «О теплоснабжении».

Статья 18 Федерального закона от 27 июля 2010 года № 190-ФЗ: «Для распределения тепловой нагрузки потребителей тепловой энергии все теплоснабжающие организации, владеющие источниками тепловой энергии в данной системе теплоснабжения, обязаны представить в уполномоченный орган заявку, содержащую сведения:

1) о количестве тепловой энергии, которую теплоснабжающая организация обязуется поставлять потребителям и теплоснабжающим организациям в данной системе теплоснабжения;

2) об объеме мощности источников тепловой энергии, которую теплоснабжающая организация обязуется поддерживать;

3) о действующих тарифах в сфере теплоснабжения и прогнозных удельных переменных расходах на производство тепловой энергии, теплоносителя и поддержание мощности».

Раздел 12. Решение по бесхозяйным тепловым сетям.

На момент разработки настоящей схемы теплоснабжения в границах сельского поселения Ягодное Самарской области не выявлено участков бесхозяйных тепловых сетей.

В случае обнаружения таковых в последующем, необходимо руководствоваться Статья 15, пункт 6. Федерального закона от 27 июля 2010 года № 190-ФЗ.

Статья 15, пункт 6. Федерального закона от 27 июля 2010 года № 190-ФЗ: «В случае выявления бесхозяйных тепловых сетей (тепловых сетей, не имеющих эксплуатирующей организации) орган местного самоуправления поселения до признания права собственности на указанные бесхозяйные тепловые сети в течении тридцати дней с даты их выявления обязан определить теплосетевую организацию, тепловые сети которой непосредственно соединены с указанными бесхозяйными тепловыми сетями, или единую теплоснабжающую организацию в системе теплоснабжения, в которую входят указанные бесхозяйные тепловые сети и, которая осуществляет содержание и обслуживание указанных бесхозяйных тепловых сетей. Орган регулирования обязан включить затраты на содержание и обслуживание бесхозяйных тепловых сетей в тарифы соответствующей организации на следующий период регулирования».

Раздел 13. Синхронизация схемы теплоснабжения со схемой газоснабжения и газификации субъекта Российской Федерации и (или) поселения, схемой и программой развития электроэнергетики, а также со схемой водоснабжения и водоотведения.

13.1 Описание решений (на основе утвержденной региональной (межрегиональной) программы газификации жилищно-коммунального хозяйства, промышленных и иных организаций) о развитии соответствующей системы газоснабжения в части обеспечения топливом источников тепловой энергии.

Согласно генеральному плану газораспределение на территории Ставропольского района от магистральных АГРС до потребителей, осуществляет ОАО «Средневолжская газовая компания». Понижение давления газа производится в ГРП. В селе имеется два ГРП: одно на въезде в село, в районе конторы ОПХ, второе в районе котельной. Газопровод высокого давления Р=12 кг/см2 проложен от АГРС, расположенной за южной границей землепользования на землях совхоза им. Степана Разина, вдоль дороги Тольятти – Ягодное и далее по ул. Грачёва.

После ГРП по газопроводам низкого давления газ подаётся потребителям.

Подача газа предусматривается на коммунально-бытовые нужды населения и на отопительно-производственные котельные.

13.2 Описание проблем организации газоснабжения источников тепловой энергии.

Основным видом топлива в котельных с.п. Ягодное является природный газ. Топливо на данные источники теплоснабжения поступает по существующим системам газораспределения и газопотребления. Проблемы с организацией газоснабжения существующих источников тепловой энергии отсутствуют.

13.3 Предложения по корректировке, утвержденной (разработке) региональной (межрегиональной) программы газификации жилищно-коммунального хозяйства, промышленных и иных организаций для обеспечения согласованности такой программы с указанными в схеме теплоснабжения решениями о развитии источников тепловой энергии и систем теплоснабжения.

При корректировке программы газификации жилищно-коммунального хозяйства, промышленных и иных организаций на территории сельского

Глава 15. Ценовые (тарифные) последствия.

Ценовые последствия для потребителей при реализации строительства источников тепловой энергии и тепловых сетей с.п. Ягодное представлены в таблице 27.

Таблица 27 - Ценовые последствия для потребителей при реализации строительства источников тепловой энергии и тепловых сетей с.п. Ягодное

Показатели	2021 год	2022 год	2023 год	2024 год	2025 год	2026 год	2027 год	2028 год	2029 год	2030 год	2031 год	2032 год	2033 год	2034 год
Котельная №1 с. Ягодное														
Технологическое присоединение (подключение) к системе теплоснабжения	тыс.руб	0,00	0,00	0,00	0,00	0,00	0,00	0,00	0,00	0,00	0,00	0,00	0,00	0,00
Выработка тепловой энергии	тыс.руб	19 918,03	21 110,27	21 110,27	21 110,27	21 110,27	21 110,27	21 110,27	21 110,27	21 110,27	21 110,27	21 110,27	21 110,27	21 110,27
Передача тепловой энергии	тыс.руб	2 614,45	2 770,95	2 770,95	2 770,95	2 770,95	2 770,95	2 770,95	2 770,95	2 770,95	2 770,95	2 770,95	2 770,95	2 770,95
Котельная №2 с. Ягодное														
Технологическое присоединение (подключение) к системе теплоснабжения	тыс.руб	0,00	0,00	0,00	0,00	0,00	0,00	0,00	0,00	0,00	0,00	0,00	0,00	0,00
Выработка тепловой энергии	тыс.руб	17 150,87	18 176,93	18 176,93	18 176,93	18 176,93	18 176,93	18 176,93	18 176,93	18 176,93	18 176,93	18 176,93	18 176,93	18 176,93
Передача тепловой энергии	тыс.руб	1 125,00	1 192,50	1 192,50	1 192,50	1 192,50	1 192,50	1 192,50	1 192,50	1 192,50	1 192,50	1 192,50	1 192,50	1 192,50
Котельная №3 с. Ягодное														
Технологическое присоединение (подключение) к системе теплоснабжения	тыс.руб	0,00	0,00	0,00	0,00	0,00	0,00	0,00	0,00	0,00	0,00	0,00	0,00	0,00
Выработка тепловой энергии	тыс.руб	19 812,13	20 981,00	20 981,00	20 981,00	20 981,00	20 981,00	20 981,00	20 981,00	20 981,00	20 981,00	20 981,00	20 981,00	20 981,00
Передача тепловой энергии	тыс.руб	1 687,00	1 788,22	1 788,22	1 788,22	1 788,22	1 788,22	1 788,22	1 788,22	1 788,22	1 788,22	1 788,22	1 788,22	1 788,22
Котельная №4 с. Ягодное														
Технологическое присоединение (подключение) к системе теплоснабжения	тыс.руб	0,00	0,00	0,00	0,00	0,00	0,00	0,00	0,00	0,00	0,00	0,00	0,00	0,00
Выработка тепловой энергии	тыс.руб	1 198,00	1 269,88	1 269,88	1 269,88	1 269,88	1 269,88	1 269,88	1 269,88	1 269,88	1 269,88	1 269,88	1 269,88	1 269,88
Передача тепловой энергии	тыс.руб	0,00	0,00	0,00	0,00	0,00	0,00	0,00	0,00	0,00	0,00	0,00	0,00	0,00
Котельная №5 с. Ягодное														
Технологическое присоединение (подключение) к системе теплоснабжения	тыс.руб	0,00	0,00	0,00	0,00	0,00	0,00	0,00	0,00	0,00	0,00	0,00	0,00	0,00
Выработка тепловой энергии	тыс.руб	1 187,00	1 258,22	1 258,22	1 258,22	1 258,22	1 258,22	1 258,22	1 258,22	1 258,22	1 258,22	1 258,22	1 258,22	1 258,22
Передача тепловой энергии	тыс.руб	0,00	0,00	0,00	0,00	0,00	0,00	0,00	0,00	0,00	0,00	0,00	0,00	0,00

Раздел 14. Индикаторы, развития систем теплоснабжения с.п. Ягодное.

Индикаторы развития систем теплоснабжения с.п. Ягодное представлены в таблице 26.

Таблица 26 - Индикаторы развития систем теплоснабжения с.п. Ягодное

№ п/п	Индикатор	Ед.изм.	Базовое значение	Перспективное значение до 2033г.
1	Количество прекращений подачи тепловой энергии, теплоносителя в результате технологических нарушений на тепловых сетях	Ед.	-	-
2	Количество прекращений подачи тепловой энергии, теплоносителя в результате технологических нарушений на источниках тепловой энергии	Ед.	-	-
3	Удельный расход условного топлива на единицу тепловой энергии, отпускаемой с коллекторов источников тепловой энергии	у.т./Гкал	Информация по удельным расходам условного топлива приведена в пункте 8.1. таблица 21.	Информация по удельным расходам условного топлива приведена в пункте 8.1. таблица 21.
4	Отношение величины технологических потерь тепловой энергии, теплоносителя к материальной характеристике тепловой сети	Гкал/м²		
4.1	Центральная котельная №1 с. Ягодное	Гкал/м²	1,799	1,799
4.2	Центральная котельная №2 с. Ягодное	Гкал/м²	2,094	2,094
4.3	Автономная котельная амбулаторного отделения с. Ягодное	Гкал/м²	2,121	2,121
4.4	Центральная котельная «Альпе горуза» с. Ягодное	Гкал/м²	-	-
5	Коэффициент использования установленной тепловой мощности			
5.1	Центральная котельная №1 с. Ягодное		0,64	0,64
5.2	Центральная котельная №2 с. Ягодное		0,68	0,68
5.3	Автономная амбулаторного отделения с. Ягодное		1,00	1,00
5.4	Центральная котельная «Альпе горуза» с. Ягодное		0,1	0,1
6	Удельная материальная характеристика тепловых сетей, приведенная к расчетной тепловой нагрузке	м²/Гкал	-	-

Продолжение таблицы 26

№ п/п	Индикатор	Ед.изм.	Базовое значение	Перспективное значение до 2033г.
6.1	Центральная котельная №1 с. Ягодное	м²/Гкал	0,176	0,176
6.2	Центральная котельная №2 с. Ягодное	м²/Гкал	0,123	0,123
6.3	Автономная котельная амбулаторного отделения с. Ягодное	м²/Гкал	0,082	0,082
7	Доля тепловой энергии, выработанной в комбинированном режиме	%	0	0
8	Удельный расход условного топлива на отпуск электрической энергии	т.у.т./кВт	-	-
9	Коэффициент использования теплоты топлива		-	-
10	Доля отпуска тепловой энергии, осуществляемого потребителям по приборам учета, в общем объеме отпущенной тепловой энергии	%	0	0
11	Средневзвешенный срок эксплуатации тепловых сетей	лет	-	-
12	Отношение материальной характеристики тепловых сетей, реконструированных за год, к общей материальной характеристике тепловых сетей		-	-
13	Отношение установленной тепловой мощности оборудования источников тепловой энергии, реконструированного за год, к общей установленной тепловой мощности источников тепловой энергии		-	-

В случае если органы местного самоуправления не имеют возможности размещать соответствующую информацию на своих официальных сайтах, необходимая информация может размещаться на официальном сайте субъекта Российской Федерации, в границах которого находится соответствующее муниципальное образование. Поселения, входящие в муниципальный район, могут размещать необходимую информацию на официальном сайте этого муниципального района.

В случае если в отношении одной зоны деятельности единой теплоснабжающей организации подана 1 заявка от лица, владеющего на праве собственности или ином законном основании источниками тепловой энергии и (или) тепловыми сетями в соответствующей зоне деятельности единой теплоснабжающей организации, то статус единой теплоснабжающей организации присваивается указанному лицу. В случае если в отношении одной зоны деятельности единой теплоснабжающей организации подано несколько заявок от лиц, владеющих на праве собственности или ином законном основании источниками тепловой энергии и (или) тепловыми сетями в соответствующей зоне деятельности единой теплоснабжающей организации, уполномоченный орган присваивает статус единой теплоснабжающей организации в соответствии с нижеперечисленными критериями.

Критериями определения единой теплоснабжающей организации являются:

• владение на праве собственности или ином законном основании источниками тепловой энергии с наибольшей рабочей тепловой мощностью и (или) тепловыми сетями с наибольшей емкостью в границах зоны деятельности единой теплоснабжающей организации;

• размер собственного капитала;

• способность в лучшей мере обеспечить надежность теплоснабжения в соответствующей системе теплоснабжения.

Для определения указанных критериев уполномоченный орган при разработке схемы теплоснабжения вправе запрашивать у теплоснабжающих и теплосетевых организаций соответствующие сведения.

В случае если заявка на присвоение статуса единой теплоснабжающей организации подана организацией, которая владеет на праве собственности или ином законном основании источниками тепловой энергии с наибольшей рабочей тепловой мощностью и тепловыми сетями с наибольшей емкостью в границах зоны деятельности единой теплоснабжающей организации, статус единой

энергии (мощности) и (или) теплоносителя.

При заключении договора теплоснабжения с иным владельцем источника тепловой энергии потребитель обязан возместить единой теплоснабжающей организации убытки, связанные с переходом от единой теплоснабжающей организации к теплоснабжению непосредственно от источника тепловой энергии, в размере, рассчитанном единой теплоснабжающей организацией и согласованном с органом исполнительной власти субъекта Российской Федерации в области государственного регулирования тарифов.

Размер убытков определяется в виде разницы между необходимой валовой выручкой единой теплоснабжающей организации, рассчитанной за период с даты расторжения договора до окончания текущего периода регулирования тарифов с учетом снижения затрат, связанных с обслуживанием такого потребителя, и выручкой единой теплоснабжающей организации от продажи тепловой энергии (мощности) и (или) теплоносителя в течение указанного периода без учета такого потребителя по установленным тарифам, но не выше суммы, необходимой для компенсации соответствующей части экономически обоснованных расходов единой теплоснабжающей организации по поставке тепловой энергии (мощности) и (или) теплоносителя для нужд населения и иных категорий потребителей, которые не учтены в тарифах, установленных для этих категорий потребителей.

Отказ потребителя от исполнения договора теплоснабжения с единой теплоснабжающей организацией и заключение договора теплоснабжения с иным владельцем источника тепловой энергии допускается в следующих случаях:

• подключение теплопотребляющих установок потребителя к коллекторам источников тепловой энергии, принадлежащих иному владельцу источников тепловой энергии, с которым заключается договор теплоснабжения;

• поставка тепловой энергии, теплоносителя в тепловые сети, к которым подключен потребитель, только с источников тепловой энергии, принадлежащих иному владельцу источника тепловой энергии;

• поставка тепловой энергии, теплоносителя в тепловые сети, к которым подключен потребитель, с источников тепловой энергии, принадлежащих иным владельцам источников тепловой энергии, при обеспечении раздельного учета исполнения обязательств по поставке тепловой энергии, теплоносителя потребителям с источников тепловой энергии, принадлежащих разным лицам.

Отказ потребителя от исполнения договора теплоснабжения с единой теплоснабжающей организацией и заключение договора теплоснабжения с иным

владельцем источника тепловой энергии допускается в следующих случаях:

• подключение теплопотребляющих установок потребителя к коллекторам источников тепловой энергии, принадлежащих иному владельцу источников тепловой энергии, с которым заключается договор теплоснабжения;

• поставка тепловой энергии, теплоносителя в тепловые сети, к которым подключен потребитель, только с источников тепловой энергии, принадлежащих иному владельцу источника тепловой энергии;

• поставка тепловой энергии, теплоносителя в тепловые сети, к которым подключен потребитель, с источников тепловой энергии, принадлежащих иным владельцам источников тепловой энергии, при обеспечении раздельного учета исполнения обязательств по поставке тепловой энергии, теплоносителя потребителям с источников тепловой энергии, принадлежащих разным лицам.

Заключение договора с иным владельцем источника тепловой энергии не должно приводить к снижению надежности теплоснабжения для других потребителей. Если по оценке единой теплоснабжающей организации происходит снижение надежности теплоснабжения для других потребителей, данный факт доводится до потребителя тепловой энергии в письменной форме и потребитель тепловой энергии не вправе отказаться от исполнения договора теплоснабжения с единой теплоснабжающей организацией.

Потери тепловой энергии и теплоносителя в тепловых сетях компенсируются теплосетевыми организациями (покупателями) путем производства на собственных источниках тепловой энергии или путем приобретения тепловой энергии и теплоносителя у единой теплоснабжающей организации по регулируемым ценам (тарифам). В случае если единая теплоснабжающая организация не владеет на праве собственности или ином законном основании источниками тепловой энергии, она закупает топливо энергию (мощность) и (или) теплоноситель для компенсации потерь у владельцев источников тепловой энергии в системе теплоснабжения на основании договоров поставки тепловой энергии (мощности) и (или) теплоносителя.

Таким образом, доминирующим критерием определения единой теплоснабжающей организации является владение на праве собственности или ином законном праве источниками тепловой энергии наибольшей мощности и тепловыми сетями наибольшей емкости.

поселения Ягодное предлагается учесть необходимость строительства новых котельных по приоритетному варианту развития системы теплоснабжения.

13.4. Описание решений (вырабатываемых с учетом положений утвержденной схемы и программы развития Единой энергетической системы России) о строительстве, реконструкции, техническом перевооружении, выводе из эксплуатации источников тепловой энергии и генерирующих объектов, включая входящее в их состав оборудование, функционирующих в режиме комбинированной выработки электрической и тепловой энергии, в части перспективных балансов тепловой мощности в схемах теплоснабжения.

Размещение источников, функционирующих в режиме комбинированной выработки электрической и тепловой энергии, на территории сельского поселения Ягодное, не намечается.

13.5 Предложения по строительству генерирующих объектов, функционирующих в режиме комбинированной выработки электрической и тепловой энергии, указанных в схеме теплоснабжения, для их учета при разработке схемы и программы перспективного развития электроэнергетики субъекта Российской Федерации, схемы и программы развития Единой энергетической системы России, содержащие в том числе описание участия указанных объектов в перспективных балансах тепловой мощности и энергии.

Размещение источников, функционирующих в режиме комбинированной выработки электрической и тепловой энергии, на территории сельского поселения Ягодное, не намечается.

13.6 Описание решений (вырабатываемых с учетом положений утвержденной схемы водоснабжения поселения, городского поселения, города федерального значения) о развитии соответствующей системы водоснабжения в части, относящейся к системам теплоснабжения.

Указанные решения не предусмотрены.

13.7 Предложения по корректировке, утвержденной (разработке) схемы водоснабжения поселения, городского поселения, города федерального значения для обеспечения согласованности такой схемы и указанных в схеме теплоснабжения решений о развитии источников тепловой энергии и систем теплоснабжения.

Указанные предложения не предусмотрены.

Рисунок 6 - Тариф на тепловую энергию для потребителей МП муниципального района Ставропольский "СтавропольРесурсСервис" при реализации технического перевооружения котельных, а также строительства и реконструкции источников тепловой энергии и тепловых сетей с.п. Ягодное



СООБЩЕНИЕ О ВОЗМОЖНОМ УСТАНОВЛЕНИИ ПУБЛИЧНОГО СЕРВИТУТА

В соответствии со статьей 39.42 Земельного кодекса Российской Федерации администрация муниципального района Ставропольский Самарской области информирует о возможном установлении публичного сервитута ПАО «Россети Волга» для целей размещения и дальнейшей эксплуатации объектов электросетевого хозяйства, необходимых для подключения (технологического присоединения) к сетям инженерно-технологического обеспечения: «ВЛ-10 кВ от опоры Яг2217/6 ВЛ-10 кВ Ф-22 ПС 110/10 кВ «Ягодное» с установкой КТП 10/0,4 кВ и устройством ВЛИ-0,4 кВ от РУ-0,4 кВ проектируемой КТП 10/0,4 кВ, Ставропольский район, с. Ягодное (ИП Ларина М.Т.)» в отношении земель в кадастровом квартале 63:32:1604003 и частей земельных участков:

№ п/п	Кадастровый номер	Адрес
1	63:32:1604003:958	Российская Федерация, Самарская область, Ставропольский р-н, с.п. Ягодное, с. Ягодное
2	63:32:1604003:1272	Российская Федерация, Самарская область, Ставропольский р-н, с/п Ягодное, с. Ягодное
3	63:32:1604003:1970	Самарская область, Ставропольский р-н, с/п Ягодное, с Ягодное
4	63:32:1604003:1360	Самарская область, муниципальный район Ставропольский, сельское поселение Ягодное, с. Ягодное
5	63:32:1604003:1365	Самарская область, муниципальный район Ставропольский, сельское поселение Ягодное, с. Ягодное, ул. Волгоградская, земельный участок № 92

ГРАФИЧЕСКОЕ ОПИСАНИЕ местоположения границ		
Сведения об объекте		
№ п/п	Характеристики объекта	Описание характеристик
1	2	3
1	Местоположение объекта	Самарская область, м.р-н Ставропольский, с.п Ягодное, село Ягодное
2	Площадь объекта ± величина погрешности определения площади (Р ± Р), мl	12631 +/- 39, из них: 4415,0 – земли в частной собственности; 8216,0– земли в государственной собственности до разграничения прав и непредоставленные гражданам или юридическим лицам.
3	Иные характеристики объекта	Публичный сервитут устанавливается в целях размещения и дальнейшей эксплуатации объектов электросетевого хозяйства, необходимых для подключения (технологического присоединения) к сетям инженерно-технологического обеспечения «ВЛ-10 кВ от опоры Яг2217/6 ВЛ-10 кВ Ф-22 ПС 110/10 кВ «Ягодное» с установкой КТП 10/0,4 кВ и устройством ВЛИ-0,4 кВ от РУ-0,4 кВ проектируемой КТП 10/0,4 кВ, Ставропольский район, с. Ягодное (ИП Ларина М.Т.)» на срок 49 лет.

Раздел 2					
Сведения о местоположении границ объекта					
1. Система координат МСК-63, зона 1					
2. Сведения о характерных точках границ объекта					
Обозначение характерных точек границ	Координаты, м		Метод определения координат характерной точки	Средняя квадратическая погрешность положения характерной точки (Mt), м	Описание обозначения точки на местности (при наличии)
	X	Y			
1	2	3	4	5	6
1	430957.86	1301948.88	Аналитический метод	0.1	-
2	430967.54	1301891.49	Аналитический метод	0.1	-
3	430977.23	1301834.10	Аналитический метод	0.1	-
4	430986.91	1301776.71	Аналитический метод	0.1	-
5	430996.60	1301719.33	Аналитический метод	0.1	-
6	431006.28	1301661.94	Аналитический метод	0.1	-
7	431011.13	1301633.25	Аналитический метод	0.1	-
8	431018.92	1301587.05	Аналитический метод	0.1	-
9	431028.15	1301532.36	Аналитический метод	0.1	-
10	431036.46	1301483.05	Аналитический метод	0.1	-
11	431044.79	1301433.75	Аналитический метод	0.1	-
12	431053.12	1301384.44	Аналитический метод	0.1	-
13	431061.44	1301335.11	Аналитический метод	0.1	-
14	431071.10	1301282.19	Аналитический метод	0.1	-
15	431081.92	1301284.16	Аналитический метод	0.1	-
16	431072.28	1301337.01	Аналитический метод	0.1	-
17	431063.96	1301386.27	Аналитический метод	0.1	-
18	431055.64	1301435.58	Аналитический метод	0.1	-
19	431047.30	1301484.88	Аналитический метод	0.1	-
20	431039.00	1301534.18	Аналитический метод	0.1	-
21	431029.77	1301588.88	Аналитический метод	0.1	-
22	431021.97	1301635.08	Аналитический метод	0.1	-
23	431017.13	1301663.77	Аналитический метод	0.1	-
24	431007.44	1301721.16	Аналитический метод	0.1	-
25	430997.76	1301778.54	Аналитический метод	0.1	-
26	430988.08	1301835.93	Аналитический метод	0.1	-
27	430978.39	1301893.32	Аналитический метод	0.1	-
28	430968.70	1301950.71	Аналитический метод	0.1	-
29	430959.02	1302008.10	Аналитический метод	0.1	-
30	430952.75	1302045.27	Аналитический метод	0.1	-
31	430935.90	1302042.43	Аналитический метод	0.1	-
32	430898.39	1302036.10	Аналитический метод	0.1	-
33	430858.49	1302029.34	Аналитический метод	0.1	-
34	430826.67	1302023.97	Аналитический метод	0.1	-
35	430786.77	1302017.22	Аналитический метод	0.1	-
36	430754.86	1302011.85	Аналитический метод	0.1	-
37	430722.95	1302006.43	Аналитический метод	0.1	-
38	430684.47	1301999.92	Аналитический метод	0.1	-
39	430655.81	1301995.08	Аналитический метод	0.1	-
40	430611.44	1301987.58	Аналитический метод	0.1	-
41	430610.56	1301992.80	Аналитический метод	0.1	-
42	430589.26	1301989.20	Аналитический метод	0.1	-
43	430592.86	1301967.90	Аналитический метод	0.1	-
44	430609.78	1301970.76	Аналитический метод	0.1	-
45	430609.24	1301973.94	Аналитический метод	0.1	-
46	430613.62	1301974.68	Аналитический метод	0.1	-
47	430613.27	1301976.73	Аналитический метод	0.1	-
48	430657.64	1301984.23	Аналитический метод	0.1	-
49	430686.31	1301989.08	Аналитический метод	0.1	-
50	430724.79	1301995.58	Аналитический метод	0.1	-
51	430756.69	1302001.01	Аналитический метод	0.1	-
52	430788.60	1302006.37	Аналитический метод	0.1	-
53	430828.50	1302013.13	Аналитический метод	0.1	-
54	430860.33	1302018.50	Аналитический метод	0.1	-
55	430900.23	1302025.25	Аналитический метод	0.1	-
56	430937.73	1302031.58	Аналитический метод	0.1	-
57	430943.73	1302032.59	Аналитический метод	0.1	-
58	430948.17	1302006.27	Аналитический метод	0.1	-
1	430957.86	1301948.88	Аналитический метод	0.1	-

Раздел 3

Сведения о характерных точках части (частей) границы объекта							
Обозначение характерных точек части границы	Существующие координаты, м		Измененные (уточненные) координаты, м		Метод определения координат характерной точки	Средняя квадратическая погрешность положения характерной точки (Mt), м	Описание обозначения точки на местности (при наличии)
	X	Y	X	Y			
1	2	3	4	5	6	7	8
-	-	-	-	-	-	-	-

Публичный сервитут устанавливается в соответствии с документацией по планировке территории, утвержденной постановлением администрации сельского поселения Ягодное муниципального района Ставропольский Самарской области от 28.09.2021 № 80 «Об утверждении проекта планировки территории в муниципальном районе Ставропольский, сельском поселении Ягодное, селе Ягодное, в границах кадастрового квартала 63:32:1604003 за исключением участков с кадастровыми номерами: 63:32:0000000:9505, 63:32:1604003:1, 63:32:1604003:59, 63:32:1604003:63, 63:32:1604003:70, 63:32:1604003:71, 63:32:1604003:68, 63:32:1604003:69, 63:32:1604003:72, 63:32:1604003:73, а также за исключением участков входящих в единое землепользование 63:32:0000000:180» (ред. Постановления администрации сельского поселения Ягодное муниципального района Ставропольский Самарской области № 62 от 15.08.2024) в целях размещения и дальнейшей эксплуатации объектов электросетевого хозяйства, необходимых для подключения (технологического присоединения) к сетям инженерно-технологического обеспечения:«ВЛ-10 кВ от опоры Яг2217/6 ВЛ-10 кВ Ф-22 ПС 110/10 кВ «Ягодное» с установкой КТП 10/0,4 кВ и устройством ВЛИ-0,4 кВ от РУ-0,4 кВ проектируемой КТП 10/0,4 кВ, Ставропольский район, с. Ягодное (ИП Ларина М.Т.)» согласно договору № 2550-005166 от 23.06.2025.

С поступившим ходатайством об установлении публичного сервитута и прилагаемым к нему описанием местоположения границ публичного сервитута заинтересованные лица могут ознакомиться по адресу: 445011, Самарская область, г. Тольятти, пл. Свободы, 9, каб. 114А. График работы: пн-чт с 8.00 до 17.00, перерыв с 12.00 до 12.48, пт с 8.00 до 16.00, перерыв с 12.00 до 12.48.

Заявления об учете прав на земельный участок принимаются в течение 15 дней со дня опубликования сообщения в администрацию муниципального района Ставропольский Самарской области через общий отдел, расположенный по адресу: Самарская область, г. Тольятти, пл. Свободы, 9, либо почтовым отправлением по указанному адресу.

Информация о поступившем ходатайстве об установлении публичного сервитута размещена на официальных интернет-сайтах администрации муниципального района Ставропольский Самарской области (https://stavradm.ru), администрации сельского поселения Ягодное муниципального района Ставропольский Самарской области (http://yagodnoe.stavrsp.ru/).

Заместитель Главы района по имуществу, строительству и архитектуре А.В. Старков

Раздел 4

СХЕМА РАСПОЛОЖЕНИЯ ГРАНИЦ ПУБЛИЧНОГО СЕРВИТУТА

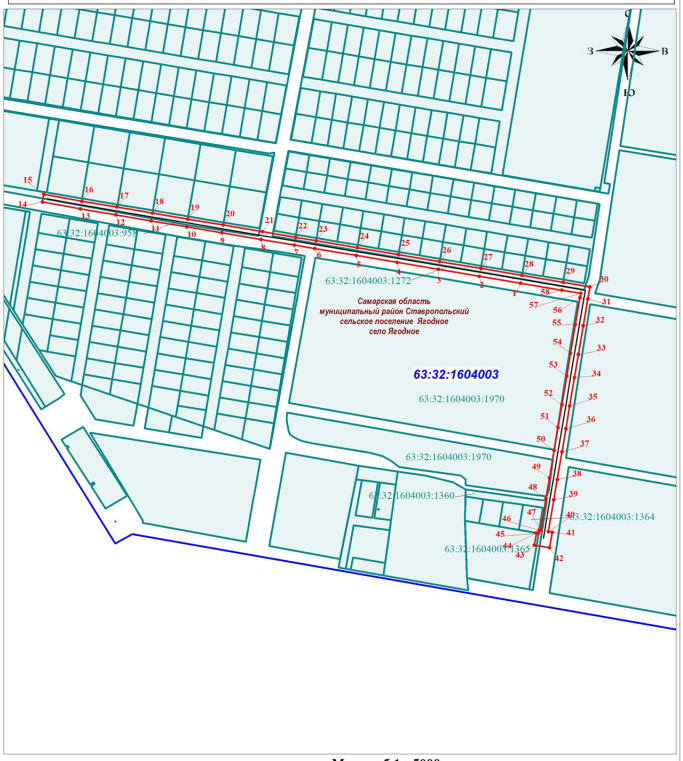

Масштаб 1 : 5000

Используемые условные знаки и обозначения:

- *Проектные границы публичного сервитута*
- 1 — *Характерные точки и надписи границы публичного сервитута*
- 63:26:19060006:1298 — *Границы и кадастровые номера земельных участков, в отношении которых испрашивается публичный сервитут*
- 63:26:1906006 — *Граница и номер кадастрового квартала*

СООБЩЕНИЕ О ВОЗМОЖНОМ УСТАНОВЛЕНИИ ПУБЛИЧНОГО СЕРВИТУТА

В соответствии со статьей 39.42 Земельного кодекса Российской Федерации администрация муниципального района Ставропольский Самарской области информирует о возможном установлении публичного сервитута ПАО «Россети Волга» для целей реконструкции и дальнейшей эксплуатации объекта электросетевого хозяйства: «ВЛ-0,4 кВ и КТП 10/0,4 кВ в с. Ягодное Ставропольского района» в отношении земель в кадастровых кварталах: 63:32:1603001, 63:32:1601009, 63:32:1601007, 63:32:1601005, 63:32:1601007, 63:32:1601006, 63:32:1601010, 63:32:1601011, 63:32:1601012, 63:32:1601016, 63:32:1601013, 63:32:1601020, 63:32:1601015, 63:32:1601014 и частей земельных участков:

№ п/п	Кадастровый номер	Адрес
1	63:32:1603001:79 (ЕЗ 63:32:0000000:180)	Самарская обл., р-н Ставропольский, от с. Подстепки до с. Ягодное БЛ 10 кВ фидер 4 ПС «Подстепки» 408/6
2	63:32:1601013:56 (ЕЗ 63:32:1601013:78)	Самарская обл., р-н Ставропольский район муниципальный р-н Ставропольский, сельское поселение Ягодное, с. Ягодное, ул. Восточная Участок № 6
3	63:32:0000000:9542	Самарская область, Ставропольский р-н, с. Ягодное, ул. Восточная, участок № 14
4	63:32:1601001:6310	Российская Федерация, Самарская область, муниципальный район Ставропольский, сельское поселение Ягодное, село Ягодное, улица Вознесенского, земельный участок 32
5	63:32:1601001:6425	Самарская область, Ставропольский район, с. Ягодное, ул. Заветы Ильича, участок № 20
6	63:32:1601001:7031	Самарская область, р-н Ставропольский, с. Ягодное, пер. Школьный, № 10
7	63:32:1601001:7410	Самарская область, муниципальный район Ставропольский, сельское поселение Ягодное, село Ягодное, улица Набережная, участок № 57
8	63:32:1601001:7489	Самарская область, Ставропольский район, с. Ягодное, ул. Грачева, участок № 122
9	63:32:1601001:7554	Самарская область, муниципальный район Ставропольский, сельское поселение Ягодное, с. Ягодное, ул. Полевая, участок №82-А
10	63:32:1601001:7737	Самарская область, муниципальный район Ставропольский, сельское поселение Ягодное, село Ягодное, улица Советская, дом № 80-А
11	63:32:1601001:7789	Самарская область, Ставропольский р-н, с. Ягодное, ул. Первомайская, участок № 1-В
12	63:32:1601001:7823	Самарская область, Ставропольский р-н, с. Ягодное, ул. Заветы Ильича, участок № 26/1
13	63:32:1601001:8059	Российская Федерация, Самарская область, муниципальный район Ставропольский, сельское поселение Ягодное, село Ягодное, улица Восточная, земельный участок 2
14	63:32:1601001:8259	Самарская область, муниципальный район Ставропольский, сельское поселение Ягодное, село Ягодное, улица Вознесенского, участок № 2
15	63:32:1601006:70	Самарская область, муниципальный район Ставропольский, сельское поселение Ягодное, улица Северная, участок № 66/2
16	63:32:1601006:74	Самарская обл., муниципальный р-н Ставропольский, сельское поселение Ягодное, с. Ягодное, ул. Северная, участок 20
17	63:32:1601006:75	Самарская область, муниципальный район Ставропольский, сельское поселение Ягодное, село Ягодное, улица Советская, участок № 119-В
18	63:32:1601007:5123	Самарская область, муниципальный район Ставропольский, сельское поселение Ягодное, село Ягодное, улица Северная, участок № 28-А
19	63:32:1601007:60	Самарская обл., муниципальный район муниципальный р-н Ставропольский, сельское поселение Ягодное, с. Ягодное, ул. Северная, участок № 30
20	63:32:1601008:23	Самарская область, Ставропольский район, с. Ягодное, ул. Садовая, участок № 44
21	63:32:1601008:27	Самарская область, р-н. Ставропольский, с. Ягодное, ул. Набережная, д. № 84
22	63:32:1601008:5465	Российская Федерация, Самарская область, муниципальный район Ставропольский, сельское поселение Ягодное, село Ягодное, улица Набережная, земельный участок 86
23	63:32:1601008:5	Самарская область, муниципальный район Ставропольский, сельское поселение Ягодное, с. Ягодное, ул. Набережная, участок № 96
24	63:32:1601008:5084	Самарская область, Ставропольский район, сельское поселение Ягодное, с. Ягодное, ул. Северная, участок № 23 - А
25	63:32:1601008:5189	Самарская область, муниципальный район Ставропольский, сельское поселение Ягодное, село Ягодное, пер. Школьный, участок №28
26	63:32:1601008:5191	Российская Федерация, Самарская область, муниципальный район Ставропольский, сельское поселение Ягодное, село Ягодное, улица Набережная, земельный участок № 92
27	63:32:1601008:5201	Российская Федерация, Самарская область, муниципальный район Ставропольский, сельское поселение Ягодное, село Ягодное, улица Советская, земельный участок № 119
28	63:32:1601008:5422	Российская Федерация, Самарская область, муниципальный район Ставропольский, сельское поселение Ягодное, село Ягодное, улица Набережная, земельный участок № 80
29	63:32:1601008:5423	Российская Федерация, Самарская область, муниципальный район Ставропольский, сельское поселение Ягодное, село Ягодное, улица Набережная, земельный участок № 80А
30	63:32:1601008:5432	Российская Федерация, Самарская область, муниципальный район Ставропольский, сельское поселение Ягодное, улица Набережная, земельный участок № 88
31	63:32:1601008:5435	Российская Федерация, Самарская область, муниципальный район Ставропольский, сельское поселение Ягодное, село Ягодное, улица Набережная, земельный участок № 88А
32	63:32:1601008:5436	Российская Федерация, Самарская область, муниципальный район Ставропольский, сельское поселение Ягодное, село Ягодное, улица Набережная, земельный участок № 88Б
33	63:32:1601008:5437	Российская Федерация, Самарская область, муниципальный район Ставропольский, сельское поселение Ягодное, село Ягодное, улица Набережная, земельный участок № 88В
34	63:32:1601008:5465	Российская Федерация, Самарская область, муниципальный район Ставропольский, сельское поселение Ягодное, село Ягодное, улица Набережная, земельный участок 86
35	63:32:1601008:6	Самарская область, м. р-н Ставропольский, с. пос. Ягодное, с. Ягодное, ул. Набережная, 94
36	63:32:1601009:11	Самарская обл., муниципальный р-н Ставропольский, сельское поселение Ягодное, с. Ягодное, ул. Садовая, участок № 16
37	63:32:1601009:15	Самарская обл., р-н Ставропольский, с. Ягодное, ул. Чкалова, дом 16
38	63:32:1601009:23	Самарская обл., р-н Ставропольский, с. Ягодное, ул. Северная, дом 11
39	63:32:1601009:27	Самарская обл., муниципальный р-н Ставропольский, с/пос. Ягодное, с. Ягодное, ул. Полевая, 107
40	63:32:1601009:29	Российская Федерация, Самарская область, муниципальный район Ставропольский, сельское поселение Ягодное, село Ягодное, улица Полевая, земельный участок 98А
41	63:32:1601009:30	Самарская обл., муниципальный р-н Ставропольский, сельское поселение Ягодное, с. Ягодное, ул. Полевая, уч. № 105
42	63:32:1601009:34	Самарская область, р-н. Ставропольский, с. Ягодное, ул. Полевая, д. № 101
43	63:32:1601009:38	Самарская обл., муниципальный район Ставропольский, с. Ягодное, ул. Садовая, участок № 2
44	63:32:1601009:40	Самарская область, р-н. Ставропольский, с. Ягодное, ул. Садовая, д. 6
45	63:32:1601009:41	Самарская область, р-н Ставропольский, с. Ягодное, ул. Садовая, дом 8
46	63:32:1601009:43	Самарская обл., муниципальный район муниципальный р-н Ставропольский, сельское поселение Ягодное, с. Ягодное, ул. Садовая, участок 12
47	63:32:1601009:44	Самарская область, муниципальный район Ставропольский, сельское поселение Ягодное, село Ягодное, улица Садовая, участок № 14-А
48	63:32:1601009:46	Самарская область, р-н. Ставропольский, с. Ягодное, ул. Грачева, д. № 114
49	63:32:1601009:5067	Самарская обл., р-н Ставропольский, с. Ягодное, ул. Чкалова, участок 20-А
50	63:32:1601009:51	Самарская обл., муниципальный район муниципальный р-н Ставропольский, сельское поселение Ягодное, с. Ягодное, ул. Грачева, участок № 124
51	63:32:1601009:5186	Самарская область, муниципальный район Ставропольский, сельское поселение Ягодное, село Ягодное, улица Садовая, участок № 4-А
52	63:32:1601009:5191	Самарская область, муниципальный район Ставропольский, сельское поселение Ягодное, село Ягодное, улица Грачева, участок № 114-А
53	63:32:1601009:5199	Самарская область, муниципальный район Ставропольский, сельское поселение Ягодное, село Ягодное, улица Садовая, участок № 10
54	63:32:1601009:5200	Самарская область, муниципальный район Ставропольский, сельское поселение Ягодное, село Ягодное, улица Садовая, участок № 10
55	63:32:1601009:5432	Самарская область, муниципальный район Ставропольский, сельское поселение Ягодное, село Ягодное, улица Грачева, земельный участок 116А
56	63:32:1601009:5435	Самарская область, муниципальный район Ставропольский, сельское поселение Ягодное, село Ягодное, улица Грачева, земельный участок 116
57	63:32:1601009:5436	Самарская область, Ставропольский р-н, с/п Ягодное, с Ягодное, ул. Грачева, уч. 126
58	63:32:1601009:5439	Российская Федерация, Самарская область, Ставропольский р-н, с/п Ягодное, с. Ягодное, ул. Грачева
59	63:32:1601009:5442	Российская Федерация, Самарская область, муниципальный район Ставропольский, сельское поселение Ягодное, село Ягодное, улица Садовая, земельный участок 4
60	63:32:1601009:5444	Российская Федерация, Самарская область, муниципальный район Ставропольский, сельское поселение Ягодное, село Ягодное, улица Полевая, земельный участок №105А
61	63:32:1601009:5454	Российская Федерация, Самарская область, Ставропольский район, с/п Ягодное, с. Ягодное, ул. Садовая, д 10-Б
62	63:32:1601009:5448	Самарская область, Ставропольский р-н, с. Ягодное, ул. Грачева, д 120
63	63:32:1601009:5452	Самарская область, Ставропольский м.р-н, с. п. Ягодное, с Ягодное, ул. Грачева
64	63:32:1601009:59	Самарская область, р-н. Ставропольский, с. Ягодное, ул. Полевая, д. № 106
65	63:32:1601010:46	Самарская обл., р-н Ставропольский, с. Ягодное, ул. Советская, дом 86
66	63:32:1601010:50	Самарская область, р-н. Ставропольский, с. Ягодное, ул. Набережная, д. № 66
67	63:32:1601010:5104	Самарская область, муниципальный район Ставропольский, сельское поселение Ягодное, с. Ягодное, ул. Вознесенского, участок 38
68	63:32:1601010:5106	Самарская область, муниципальный район Ставропольский, сельское поселение Ягодное, село Ягодное, улица Заветы Ильича, участок № 28-А
69	63:32:1601010:5200	Самарская область, муниципальный район Ставропольский, сельское поселение Ягодное, село Ягодное, переулок Школьный, участок № 3-А
70	63:32:1601010:53	Самарская область, муниципальный район Ставропольский, сельское поселение Ягодное, село Ягодное, улица Набережная, участок № 62
71	63:32:1601010:54	Самарская обл., муниципальный р-н Ставропольский, сельское поселение Ягодное, с. Ягодное, ул. Набережная, участок № 60
72	63:32:1601010:6	Самарская обл., муниципальный район муниципальный р-н Ставропольский, сельское поселение Ягодное, с. Ягодное, ул. Набережная, участок №59.
73	63:32:1601010:60	Самарская область, р-н. Ставропольский, с. Ягодное, ул. Заветы Ильича, д. 28
74	63:32:1601010:78	Самарская область, р-н. Ставропольский, с. Ягодное, ул. Советская, д. 78
75	63:32:1601010:87	Самарская область, р-н. Ставропольский, с. Ягодное, ул. Набережная, д. № 69
76	63:32:1601010:93	Самарская обл., р-н Ставропольский с. Ягодное автодорога в 30м. северо-западнее пересечения ул. Советская и ул. Вознесенская ТП С 421/100
77	63:32:1601010:94	Самарская область, р-н. Ставропольский, с. Ягодное, пер. Школьный
78	63:32:1601011:101	Самарская обл., р-н Ставропольский, с. Ягодное, автодорога в центральной части села ТП С 409/2508г
79	63:32:1601011:104	Самарская область, р-н. Ставропольский, с. Ягодное, ул. Заветы Ильича
80	63:32:1601011:28	Самарская область, муниципальный район Ставропольский, сельское поселение Ягодное, село Ягодное, улица Чкалова, участок № 2
81	63:32:1601011:31	Самарская область, муниципальный район Ставропольский, сельское поселение Ягодное, с. Ягодное, ул. Вознесенского, участок № 26
82	63:32:1601011:44	Самарская область, р-н. Ставропольский, с. Ягодное, пер. Школьный, д. № 14
83	63:32:1601011:47	Самарская область, р-н. Ставропольский, с. Ягодное, пер. Школьный, д. №12
84	63:32:1601011:5089	Российская Федерация, Самарская область, муниципальный район Ставропольский, сельское поселение Ягодное, село Ягодное, улица Чкалова, земельный участок 1А
85	63:32:1601011:5090	Самарская обл., муниципальный район Ставропольский, сельское поселение Ягодное, с. Ягодное, ул. Вознесенского, 30
86	63:32:1601011:5167	Самарская область, муниципальный район Ставропольский, сельское поселение Ягодное, село Ягодное, улица Вознесенского, участок 36
87	63:32:1601011:5189	Самарская область, муниципальный район Ставропольский, сельское поселение Ягодное, село Ягодное, улица Вознесенского, участок № 32-А
88	63:32:1601011:5190	Самарская область, муниципальный район Ставропольский, сельское поселение Ягодное, село Ягодное, улица Чкалова, участок 2-А
89	63:32:1601011:5218	Российская Федерация, Самарская область, муниципальный район Ставропольский, сельское поселение Ягодное, село Ягодное, переулок Школьный, земельный участок №18
90	63:32:1601011:5220	Российская Федерация, Самарская область, муниципальный район Ставропольский, сельское поселение Ягодное, село Ягодное, переулок Школьный, земельный участок №20А
91	63:32:1601011:5221	Российская Федерация, Самарская область, муниципальный район Ставропольский, сельское поселение Ягодное, село Ягодное, переулок Школьный, земельный участок № 20
92	63:32:1601011:53	Самарская область, муниципальный район Ставропольский, сельское поселение Ягодное, с. Ягодное, переулок Школьный, участок № 2-1
93	63:32:1601011:5444	Самарская область, Ставропольский район, сельское поселение Ягодное, с. Ягодное, улица Садовая
94	63:32:1601011:5447	Российская Федерация, Самарская область, Ставропольский муниципальный район, сельское поселение Ягодное, село Ягодное, улица Вознесенского, земельный участок 19А
95	63:32:1601011:5464	Самарская область, муниципальный район Ставропольский, сельское поселение Ягодное, село Ягодное, улица Садовая, участок № 9-Б
96	63:32:1601011:5466	Российская Федерация, Самарская область, муниципальный район Ставропольский, сельское поселение Ягодное, село Ягодное, переулок Школьный, земельный участок № 16
97	63:32:1601011:56	Самарская область, р-н. Ставропольский, с. Ягодное, ул. Заветы Ильича, д. № 26-2
98	63:32:1601011:57	Самарская область, р-н. Ставропольский, с/а Ягодинская, с. Ягодное, ул. Заветы Ильича, д. 24
99	63:32:1601011:58	Самарская область, муниципальный район Ставропольский, сельское поселение Ягодное, с. Ягодное, ул. Заветы Ильича, № 22
100	63:32:1601011:60	Самарская обл., муниципальный р-н Ставропольский, сельское поселение Ягодное, ул. Заветы Ильича, № 18
101	63:32:1601011:61	Самарская обл., муниципальный район Ставропольский, сельское поселение Ягодное, с. Ягодное, ул. Чкалова, участок №1
102	63:32:1601011:78	Самарская область, муниципальный район Ставропольский, сельское поселение Ягодное, село Ягодное, улица Чкалова, участок № 2Б
103	63:32:1601011:86	Самарская область, р-н. Ставропольский, с. Ягодное, ул. Заветы Ильича, д. № 16
104	63:32:1601012:101	Самарская область, р-н Ставропольский, с. Ягодное, юго-западнее пересечения ул. Полевой и ул. Садовая
105	63:32:1601012:15	Российская Федерация, Самарская область, муниципальный район Ставропольский, сельское поселение Ягодное, село Ягодное, улица Вознесенского, земельный участок 18/1
106	63:32:1601012:45	Самарская область, р-н. Ставропольский, с. Ягодное, ул. Грачева, д. 92
107	63:32:1601012:49	Самарская область, р-н Ставропольский, с. Ягодное, ул. Заветы Ильича, дом № 14
108	63:32:1601012:5070	Самарская область, муниципальный район Ставропольский, сельское поселение Ягодное, с. Ягодное, ул. Заветы Ильича, уч. №14-А
109	63:32:1601012:5076	Самарская область, Ставропольский р-н, с. Ягодное, ул. Садовая, участок № 5
110	63:32:1601012:5136	Российская Федерация, Самарская область, муниципальный район Ставропольский, сельское поселение Ягодное, село Ягодное, улица Вознесенского, участок № 18-А
111	63:32:1601012:5151	Самарская область, муниципальный район Ставропольский, сельское поселение Ягодное, село Ягодное, улица Полевая, участок № 77
112	63:32:1601012:69	Самарская область, р-н Ставропольский, с. Ягодное, северо-восточное пересечения ул. Грачева и ул. Вознесенского
113	63:32:1601012:95	Самарская область, р-н Ставропольский, с. Ягодное, ул. Полевая, дом № 93-А
114	63:32:1601012:96	Самарская область, р-н Ставропольский, с. Ягодное, ул. Полевая, дом № 93-Б
115	63:32:1601013:104	Самарская область, муниципальный район Ставропольский, сельское поселение Ягодное, село Ягодное, улица Восточная, участок №7
116	63:32:1601013:28	Самарская область, муниципальный район Ставропольский, сельское поселение Ягодное, село Ягодное, улица Полевая, участок № 82
117	63:32:1601013:34	Самарская область, р-н Ставропольский, с. Ягодное, ул. Ново-Полевая, дом № 72
118	63:32:1601013:50	Самарская обл., муниципальный район муниципальный р-н Ставропольский, сельское поселение Ягодное, с. Ягодное, ул. Восточная, участок № 3
119	63:32:1601013:54	Самарская обл., Ставропольский р-н, сельское поселение Ягодное, с. Ягодное, ул. Восточная, участок 5
120	63:32:1601013:6	Самарская область, р-н Ставропольский, с. Ягодное, ул. Восточная, дом 4
121	63:32:1601013:63	Самарская область, р-н Ставропольский, с. Ягодное, ул. Ново-Полевая, д. № 80
122	63:32:1601013:75	Самарская область, р-н Ставропольский, с. Ягодное, ул. Полевая, дом № 102
123	63:32:1601013:80	Самарская область, р-н. Ставропольский, с. Ягодное, ул. Полевая, д. № 84-Б
124	63:32:1601014:112	Самарская область, р-н. Ставропольский, с. Ягодное, ул. Набережная, д. № 48
125	63:32:1601014:19	Самарская область, муниципальный район Ставропольский, сельское поселение Ягодное, с. Ягодное, ул. Набережная, участок № 46
126	63:32:1601014:23	Самарская область, р-н. Ставропольский, с. Ягодное, ул. Набережная, д. №38
127	63:32:1601014:40	Самарская область, муниципальный район Ставропольский, сельское поселение Ягодное, с. Ягодное, ул. Советская, 63, кв. 1
128	63:32:1601014:49	Самарская обл., муниципальный район Ставропольский, сельское поселение Ягодное, с. Ягодное, ул. Кооперативная, д. №35, кв. №2
129	63:32:1601014:5218	Самарская область, р-н Ставропольский, с/п. Ягодное, с. Ягодное, ул. Советская, уч. 63-А
130	63:32:1601014:5219	Самарская область, р-н. Ставропольский, с/п. Ягодное, с. Ягодное, ул. Советская, уч. 63-В
131	63:32:1601014:5224	Самарская область, р-н. муниципальный Ставропольский, с/п Ягодное, с. Ягодное, ул. Набережная, уч. № 53
132	63:32:1601014:5459	Самарская область, муниципальный район Ставропольский, сельское поселение Ягодное, село Ягодное, улица Кооперативная, участок № 35-1
133	63:32:1601015:32	Самарская область, муниципальный район Ставропольский, сельское поселение Ягодное, село Ягодное, улица Советская, участок № 54
134	63:32:1601015:33	Самарская область, р-н. Ставропольский, с. Ягодное, ул. Советская, д. № 56-А
135	63:32:1601015:5369	Самарская область, р-н. Ставропольский, с. Ягодное, ул. Советская, д. №56-А
136	63:32:1601015:58	Самарская область, муниципальный район Ставропольский, сельское поселение Ягодное, село Ягодное, улица Грачева, земельный участок 77
137	63:32:1601016:21	Российская Федерация, Самарская обл., муниципальный район Ставропольский, сельское поселение Ягодное, с. Ягодное, ул. Кооперативная, участок № 23
138	63:32:1601016:25	Самарская область, муниципальный район Ставропольский, сельское поселение Ягодное, село Ягодное, улица Полевая, участок № 63
139	63:32:1601016:5078	Самарская область, р-н. Ставропольский, с. Ягодное, ул. Кооперативная, д. № 6
140	63:32:1601016:5086	Самарская обл., муниципальный район Ставропольский, сельское поселение Ягодное, село Ягодное, ул. Кооперативная, уч. № 14
141	63:32:1601016:5087	Самарская область, муниципальный район Ставропольский, сельское поселение Ягодное, с. Ягодное, улица Полевая, участок № 59-А
142	63:32:1601016:5095	Самарская область, Ставропольский р-н, с. Ягодное, ул. Заветы Ильича, участок № 2-В
143	63:32:1601016:5175	Самарская область, муниципальный район Ставропольский, сельское поселение Ягодное, село Ягодное, ул. Кооперативная
144	63:32:1601016:5217	Самарская область, муниципальный район Ставропольский, сельское поселение Ягодное, село Ягодное, улица Кооперативная, участок № 3
145	63:32:1601016:5218	Самарская область, муниципальный район Ставропольский, сельское поселение Ягодное, село Ягодное, улица Кооперативная, участок № 3-А
146	63:32:1601016:5222	Самарская область, муниципальный район Ставропольский, сельское поселение Ягодное, село Ягодное, улица Полевая, участок № 61
147	63:32:1601016:5224	Самарская область, муниципальный район Ставропольский, сельское поселение Ягодное, село Ягодное, проезд Новый, участок № 5
148	63:32:1601016:5225	Самарская область, муниципальный район Ставропольский, сельское поселение Ягодное, село Ягодное, проезд Новый, участок № 7
149	63:32:1601016:5486	Российская Федерация, Самарская область, муниципальный район Ставропольский, сельское поселение Ягодное, село Ягодное, улица Кооперативная, земельный участок 9
150	63:32:1601016:5518	Российская Федерация, Самарская область, муниципальный район Ставропольский, сельское поселение Ягодное, село Ягодное, улица Кооперативная, участок 1
151	63:32:1601016:5519	Российская Федерация, Самарская область, муниципальный район Ставропольский, сельское поселение Ягодное, село Ягодное, улица Кооперативная
152	63:32:1601016:5520	Российская Федерация, Самарская область, муниципальный район Ставропольский, сельское поселение Ягодное, село Ягодное, улица Кооперативная
153	63:32:1601016:70	Самарская муниципальный р-н Ставропольский, сельское поселение Ягодное с. Ягодное ул. Полевая, участок 47
154	63:32:1601016:72	Самарская область, р-н. Ставропольский, с. Ягодное, ул. Полевая, д. 51
155	63:32:1601016:73	Самарская область, Ставропольский район, с. Ягодное, ул. Полевая, участок № 53
156	63:32:1601016:80	Самарская область, муниципальный район Ставропольский, сельское поселение Ягодное, с. Ягодное, ул. Кооперативная, участок № 7
157	63:32:1601016:86	Самарская область, р-н. Ставропольский, с. Ягодное, ул. Заветы Ильича, д. № 3
158	63:32:1601016:88	Самарская область, р-н. Ставропольский, с. Ягодное, ул. Заветы Ильича, д. № 2-А-1
159	63:32:1601020:73	Самарская область, р-н. Ставропольский, с. Ягодное, ул. Первомайская, д. 1-Б
160	63:32:1603001:101	Самарская обл., р-н Ставропольский, с. Ягодное, автодорога в 500 м. от юго-восточной границы ТП С 415/320
161	63:32:1603001:1017	Самарская область, муниципальный район Ставропольский, с. Ягодное, ул. Первомайская, Участок № 1-Г-1
162	63:32:1603001:1018	Самарская область, муниципальный район Ставропольский, сельское поселение Ягодное, с. Ягодное, массив «Восточный», участок №
163	63:32:1603001:102	Самарская обл., р-н Ставропольский, с. Ягодное, автодорога в 500 м. восточной границы с. Ягодное ТП С 407/160
164	63:32:1603001:1026	Самарская область, муниципальный р-н Ставропольский, с/пос. Ягодное, с. Ягодное, проезд Производственный, 15/42
165	63:32:1603001:1027	Самарская область, муниципальный район Ставропольский, сельское поселение Ягодное, село Ягодное, проезд Производственный, 15/15
166	63:32:1603001:103	Самарская обл., р-н Ставропольский, с. Ягодное, автодорога в 300 м. от юго-восточной границы ТП С 416/400

167	63:32:1603001:1038	Самарская обл., муниципальный район Ставропольский, сельское поселение Ягодное, с. Ягодное, Производственный проезд, участок №15/18
168	63:32:1603001:1039	Самарская обл., муниципальный район Ставропольский, сельское поселение Ягодное, с. Ягодное, Производственный проезд, участок №15/14
169	63:32:1603001:104	Самарская область, р-н Ставропольский, с. Ягодное, автодорога в 200 м. юго-восточной границы ТП С 417/250
170	63:32:1603001:1041	Самарская область, муниципальный р-н Ставропольский, с/пос. Ягодное, с. Ягодное, Производственный проезд, участок №15/16
171	63:32:1603001:1042	Самарская область, муниципальный р-н Ставропольский, с/пос. Ягодное, с. Ягодное, Производственный проезд, участок 15/1
172	63:32:1603001:1044	Самарская область, муниципальный район Ставропольский, сельское поселение Ягодное, с. Ягодное, Производственный проезд, участок № 15/47
173	63:32:1603001:1046	Самарская область, муниципальный район Ставропольский, сельское поселение Ягодное, село Ягодное, Производственный проезд, участок №15/4
174	63:32:1603001:1047	Самарская область, муниципальный район Ставропольский, сельское поселение Ягодное, село Ягодное, проезд Производственный, участок № 15-3
175	63:32:1603001:105	Самарская обл., р-н Ставропольский с. Ягодное, автодорога в 200 м. восточной границы с. Ягодное ТП С 414/160, ТП С 413/250
176	63:32:1603001:1053	Самарская область, муниципальный район Ставропольский, сельское поселение Ягодное, с. Ягодное, Производственный проезд, участок 15/19
177	63:32:1603001:1110	Самарская область, муниципальный район Ставропольский, сельское поселение Ягодное, с. Ягодное, Производственный проезд
178	63:32:1603001:1113	Самарская область, муниципальный район Ставропольский, с. Ягодное, Производственный проезд
179	63:32:1603001:1117	Самарская область, муниципальный район Ставропольский, с. Ягодное, Производственный проезд
180	63:32:1603001:1125	Самарская область, муниципальный район Ставропольский, сельское поселение Ягодное, с. Ягодное, Производственный проезд
181	63:32:1603001:1126	Российская Федерация, Самарская область, муниципальный район Ставропольский, сельское поселение Ягодное, село Ягодное, проезд Производственный, участок № 15/50
182	63:32:1603001:1646	Российская Федерация, Самарская область, муниципальный район Ставропольский, сельское поселение Ягодное, село Ягодное, проезд Производственный, участок № 15-10
183	63:32:1603001:1649	Самарская область, муниципальный район Ставропольский, сельское поселение Ягодное, село Ягодное, Производственный проезд, участок № 15-9А
184	63:32:1603001:1650	Самарская область, муниципальный район Ставропольский, сельское поселение Ягодное, село Ягодное, проезд Производственный, участок № 15-9
185	63:32:1603001:1651	Российская Федерация, Самарская область, муниципальный район Ставропольский, сельское поселение Ягодное, с. Ягодное, Производственный проезд, участок № 15-31
186	63:32:1603001:2156	Самарская область, Ставропольский район, сельское поселение Ягодное, с. Ягодное, Производственный проезд
187	63:32:1603001:2157	Самарская область, Ставропольский район, сельское поселение Ягодное, с. Ягодное, Производственный проезд
188	63:32:1603001:2158	Самарская область, Ставропольский район, сельское поселение Ягодное, с. Ягодное, Производственный проезд
189	63:32:1603001:2159	Самарская область, Ставропольский район, сельское поселение Ягодное, с. Ягодное, Производственный проезд
190	63:32:1603001:2182	Самарская область, муниципальный район Ставропольский, сельское поселение Ягодное, село Ягодное, массив Восточный, участок № 14
191	63:32:1603001:2197	Самарская область, муниципальный район Ставропольский, сельское поселение Ягодное, село Ягодное, улица Первомайская, участок 1Г
192	63:32:1603001:22	Самарская область, р-н Ставропольский, с. Ягодное, массив «Восточный», участок № 7
193	63:32:1603001:2247	Самарская область, муниципальный район Ставропольский, сельское поселение Ягодное, село Ягодное, массив «Восточный», участок № 13-Б
194	63:32:1603001:2338	Российская Федерация, Самарская область, муниципальный район Ставропольский, сельское поселение Ягодное, село Ягодное, улица Животноводов
195	63:32:1603001:38	Российская Федерация, Самарская область, муниципальный район Ставропольский, сельское поселение Ягодное, село Ягодное, проезд Производственный, земельный участок 31
196	63:32:1603001:39	Самарская область, р-н Ставропольский ориентир местоположения вне границ Ягодинская волость,190м Ягодинская волость 280 м. восточнее пересечения ул. Ново-Полевая и ул. Садовая с. Ягодное, производственная база №2 Сафронова В.И., Денисова В.Д.
197	63:32:1603001:51	Самарская область, р-н Ставропольский, с. Ягодное, ул. Восточная
198	63:32:1603001:81	Самарская область, муниципальный район Ставропольский, сельское поселение Ягодное, село Ягодное, улица Вознесенского, участок № 1-К
199	63:32:1603001:9	Самарская обл., р-н Ставропольский, с. Ягодное массив Восточный массив, участок 8
200	63:32:1603001:2341	Российская Федерация, Самарская область, муниципальный район Ставропольский, сельское поселение Ягодное, село Ягодное, улица Животноводов, земельный участок 31

ГРАФИЧЕСКОЕ ОПИСАНИЕ
местоположения границ публичного сервитута

Публичный сервитут в отношении земельных участков и (или) земель, в целях реконструкции и дальнейшей эксплуатации объекта электросетевого хозяйства: ВЛ-0,4 кВ и КТП 10/0,4 кВ в с. Ягодное Ставропольского района
(наименование объекта, местоположение границ которого описано (далее - объект)

Раздел 1
Сведения об объекте

№ п/п	Характеристики объекта	Описание характеристик
1	2	3
1	Местоположение объекта	410000, Самарская область, район Ставропольский, село Ягодное
2	Площадь объекта +/- величина погрешности определения площади (Р+/- Дельта Р) (кв. м)	93683 ± 61.22, Из них: 9099,0 – земли в частной собственности; 81683,0 - земли в государственной собственности до разграничения прав и непредоставленные гражданам или юридическим лицам; 2901,0 – земли в муниципальной собственности и непредоставленные гражданам или юридическим лица.
3	Иные характеристики объекта	Публичный сервитут устанавливается сроком на 10 лет в отношении земельных участков и (или) земель, в целях реконструкции и дальнейшей эксплуатации объекта электросетевого хозяйства: ВЛ-0,4 кВ и КТП 10/0,4 кВ в с. Ягодное Ставропольского района. Обладатель публичного сервитута Публичное акционерное общество «Россети Волга» (ОГРН 1076450006280, ИНН 6450925977), адрес: Российская Федерация, Саратовская область, г. Саратов, ул. Первомайская, 42/44, эл. адрес: office@rossetivolga.ru

Раздел 2
Сведения о местоположении границ объекта
1. Система координат МСК-63, зона 1
2. Сведения о характерных точках границ объекта

Обозначение характерных точек границ	Координаты, м		Метод определения координат характерной точки	Средняя квадратическая погрешность положения характерной точки (Mt), м	Описание обозначения точкина местности (при наличии)
	X	Y			
1	2	3	4	5	6
(1)	–	–	–	–	–
1	434423.10	1300220.27	Метод спутниковых геодезических измерений (определений)	0.10	–
2	434316.38	1300219.19	Метод спутниковых геодезических измерений (определений)	0.10	–
3	434248.02	1300218.20	Метод спутниковых геодезических измерений (определений)	0.10	–
4	434190.96	1300217.39	Метод спутниковых геодезических измерений (определений)	0.10	–
5	434150.58	1300216.30	Метод спутниковых геодезических измерений (определений)	0.10	–
6	434140.41	1300273.70	Метод спутниковых геодезических измерений (определений)	0.10	–
7	434145.80	1300296.68	Метод спутниковых геодезических измерений (определений)	0.10	–
8	434139.46	1300331.15	Метод спутниковых геодезических измерений (определений)	0.10	–
9	434135.53	1300330.42	Метод спутниковых геодезических измерений (определений)	0.10	–
10	434141.71	1300296.78	Метод спутниковых геодезических измерений (определений)	0.10	–
11	434138.65	1300283.69	Метод спутниковых геодезических измерений (определений)	0.10	–
12	434134.05	1300309.63	Метод спутниковых геодезических измерений (определений)	0.10	–
13	434130.11	1300308.93	Метод спутниковых геодезических измерений (определений)	0.10	–
14	434146.74	1300215.07	Метод спутниковых геодезических измерений (определений)	0.10	–
15	434145.48	1300214.22	Метод спутниковых геодезических измерений (определений)	0.10	–
16	434117.51	1300213.70	Метод спутниковых геодезических измерений (определений)	0.10	–
17	434085.80	1300213.98	Метод спутниковых геодезических измерений (определений)	0.10	–
18	434038.55	1300213.10	Метод спутниковых геодезических измерений (определений)	0.10	–
19	433908.59	1300211.70	Метод спутниковых геодезических измерений (определений)	0.10	–
20	433908.64	1300207.70	Метод спутниковых геодезических измерений (определений)	0.10	–
21	434038.61	1300209.10	Метод спутниковых геодезических измерений (определений)	0.10	–
22	434085.82	1300209.98	Метод спутниковых геодезических измерений (определений)	0.10	–
23	434117.53	1300209.70	Метод спутниковых геодезических измерений (определений)	0.10	–
24	434136.53	1300210.06	Метод спутниковых геодезических измерений (определений)	0.10	–
25	434136.69	1300204.87	Метод спутниковых геодезических измерений (определений)	0.10	–
26	434143.34	1300205.07	Метод спутниковых геодезических измерений (определений)	0.10	–
27	434144.27	1300191.02	Метод спутниковых геодезических измерений (определений)	0.10	–
28	434146.35	1300188.71	Метод спутниковых геодезических измерений (определений)	0.10	–
29	434165.99	1300189.14	Метод спутниковых геодезических измерений (определений)	0.10	–
30	434198.94	1300190.49	Метод спутниковых геодезических измерений (определений)	0.10	–
31	434397.17	1300193.10	Метод спутниковых геодезических измерений (определений)	0.10	–
32	434397.12	1300197.10	Метод спутниковых геодезических измерений (определений)	0.10	–
33	434198.83	1300194.49	Метод спутниковых геодезических измерений (определений)	0.10	–
34	434165.97	1300193.14	Метод спутниковых геодезических измерений (определений)	0.10	–
35	434165.91	1300195.21	Метод спутниковых геодезических измерений (определений)	0.10	–
36	434149.89	1300194.73	Метод спутниковых геодезических измерений (определений)	0.10	–
37	434149.02	1300208.77	Метод спутниковых геодезических измерений (определений)	0.10	–
38	434147.45	1300210.45	Метод спутниковых геодезических измерений (определений)	0.10	–
39	434149.63	1300212.28	Метод спутниковых геодезических измерений (определений)	0.10	–
40	434191.04	1300213.39	Метод спутниковых геодезических измерений (определений)	0.10	–
41	434248.08	1300214.20	Метод спутниковых геодезических измерений (определений)	0.10	–
42	434316.43	1300215.19	Метод спутниковых геодезических измерений (определений)	0.10	–
43	434423.15	1300216.27	Метод спутниковых геодезических измерений (определений)	0.10	–
1	434423.10	1300220.27	Метод спутниковых геодезических измерений (определений)	0.10	–
(2)	–	–	–	–	–
44	434435.03	1300236.36	Метод спутниковых геодезических измерений (определений)	0.10	–
45	434403.01	1300418.73	Метод спутниковых геодезических измерений (определений)	0.10	–
46	434397.69	1300455.32	Метод спутниковых геодезических измерений (определений)	0.10	–
47	434396.89	1300456.65	Метод спутниковых геодезических измерений (определений)	0.10	–
48	434395.38	1300457.01	Метод спутниковых геодезических измерений (определений)	0.10	–
49	434127.82	1300411.89	Метод спутниковых геодезических измерений (определений)	0.10	–
50	434110.58	1300432.77	Метод спутниковых геодезических измерений (определений)	0.10	–
51	434094.91	1300521.52	Метод спутниковых геодезических измерений (определений)	0.10	–
52	434102.01	1300522.60	Метод спутниковых геодезических измерений (определений)	0.10	–
53	434118.26	1300431.15	Метод спутниковых геодезических измерений (определений)	0.10	–
54	434119.07	1300429.86	Метод спутниковых геодезических измерений (определений)	0.10	–
55	434120.56	1300429.53	Метод спутниковых геодезических измерений (определений)	0.10	–
56	434373.96	1300473.14	Метод спутниковых геодезических измерений (определений)	0.10	–
57	434373.28	1300477.08	Метод спутниковых геодезических измерений (определений)	0.10	–
58	434121.85	1300433.81	Метод спутниковых геодезических измерений (определений)	0.10	–
59	434105.60	1300525.23	Метод спутниковых геодезических измерений (определений)	0.10	–
60	434102.33	1300544.27	Метод спутниковых геодезических измерений (определений)	0.10	–
61	434194.24	1300558.09	Метод спутниковых геодезических измерений (определений)	0.10	–
62	434228.66	1300564.44	Метод спутниковых геодезических измерений (определений)	0.10	–
63	434258.13	1300569.30	Метод спутниковых геодезических измерений (определений)	0.10	–
64	434317.42	1300578.78	Метод спутниковых геодезических измерений (определений)	0.10	–
65	434371.68	1300587.89	Метод спутниковых геодезических измерений (определений)	0.10	–
66	434384.47	1300500.95	Метод спутниковых геодезических измерений (определений)	0.10	–
67	434388.43	1300501.53	Метод спутниковых геодезических измерений (определений)	0.10	–
68	434375.34	1300590.49	Метод спутниковых геодезических измерений (определений)	0.10	–
69	434370.00	1300625.31	Метод спутниковых геодезических измерений (определений)	0.10	–
70	434366.04	1300624.70	Метод спутниковых геодезических измерений (определений)	0.10	–
71	434371.09	1300591.84	Метод спутниковых геодезических измерений (определений)	0.10	–
72	434367.60	1300591.26	Метод спутниковых геодезических измерений (определений)	0.10	–
73	434359.06	1300648.59	Метод спутниковых геодезических измерений (определений)	0.10	–
74	434355.10	1300648.00	Метод спутниковых геодезических измерений (определений)	0.10	–
75	434363.65	1300590.59	Метод спутниковых геодезических измерений (определений)	0.10	–
76	434316.77	1300582.73	Метод спутниковых геодезических измерений (определений)	0.10	–
77	434257.49	1300573.25	Метод спутниковых геодезических измерений (определений)	0.10	–
78	434227.97	1300568.38	Метод спутниковых геодезических измерений (определений)	0.10	–
79	434193.58	1300562.04	Метод спутниковых геодезических измерений (определений)	0.10	–
80	434101.67	1300548.22	Метод спутниковых геодезических измерений (определений)	0.10	–
81	434095.24	1300580.97	Метод спутниковых геодезических измерений (определений)	0.10	–
82	434079.31	1300673.17	Метод спутниковых геодезических измерений (определений)	0.10	–
83	434069.76	1300729.28	Метод спутниковых геодезических измерений (определений)	0.10	–
84	434065.90	1300753.28	Метод спутниковых геодезических измерений (определений)	0.10	–
85	434335.90	1300802.99	Метод спутниковых геодезических измерений (определений)	0.10	–
86	434355.16	1300697.08	Метод спутниковых геодезических измерений (определений)	0.10	–
87	434359.09	1300697.79	Метод спутниковых геодезических измерений (определений)	0.10	–
88	434339.48	1300805.67	Метод спутниковых геодезических измерений (определений)	0.10	–
89	434337.82	1300815.04	Метод спутниковых геодезических измерений (определений)	0.10	–
90	434317.46	1300932.06	Метод спутниковых геодезических измерений (определений)	0.10	–
91	434313.52	1300931.38	Метод спутниковых геодезических измерений (определений)	0.10	–
92	434333.88	1300814.35	Метод спутниковых геодезических измерений (определений)	0.10	–
93	434335.20	1300806.93	Метод спутниковых геодезических измерений (определений)	0.10	–
94	434158.78	1300774.45	Метод спутниковых геодезических измерений (определений)	0.10	–
95	434166.59	1300782.06	Метод спутниковых геодезических измерений (определений)	0.10	–
96	434293.91	1300805.08	Метод спутниковых геодезических измерений (определений)	0.10	–
97	434293.20	1300809.02	Метод спутниковых геодезических измерений (определений)	0.10	–
98	434164.67	1300785.78	Метод спутниковых геодезических измерений (определений)	0.10	–
99	434151.71	1300773.15	Метод спутниковых геодезических измерений (определений)	0.10	–
100	434065.18	1300757.22	Метод спутниковых геодезических измерений (определений)	0.10	–
101	434058.30	1300790.28	Метод спутниковых геодезических измерений (определений)	0.10	–
102	434053.20	1300820.70	Метод спутниковых геодезических измерений (определений)	0.10	–
103	434052.10	1300847.15	Метод спутниковых геодезических измерений (определений)	0.10	–
104	434048.10	1300846.98	Метод спутниковых геодезических измерений (определений)	0.10	–
105	434049.23	1300820.29	Метод спутниковых геодезических измерений (определений)	0.10	–
106	434054.37	1300789.55	Метод спутниковых геодезических измерений (определений)	0.10	–
107	434061.65	1300754.54	Метод спутниковых геодезических измерений (определений)	0.10	–
108	434065.81	1300728.63	Метод спутниковых геодезических измерений (определений)	0.10	–
109	434075.37	1300672.49	Метод спутниковых геодезических измерений (определений)	0.10	–
110	434091.31	1300580.25	Метод спутниковых геодезических измерений (определений)	0.10	–
111	434097.72	1300547.53	Метод спутниковых геодезических измерений (определений)	0.10	–
112	434090.59	1300546.27	Метод спутниковых геодезических измерений (определений)	0.10	–
113	434035.52	1300867.15	Метод спутниковых геодезических измерений (определений)	0.10	–
114	434031.58	1300866.48	Метод спутниковых геодезических измерений (определений)	0.10	–
115	434086.63	1300545.66	Метод спутниковых геодезических измерений (определений)	0.10	–
116	433896.57	1300512.51	Метод спутниковых геодезических измерений (определений)	0.10	–
117	433897.26	1300508.57	Метод спутниковых геодезических измерений (определений)	0.10	–
118	434086.72	1300541.61	Метод спутниковых геодезических измерений (определений)	0.10	–
119	434087.72	1300534.81	Метод спутниковых геодезических измерений (определений)	0.10	–
120	434087.89	1300533.37	Метод спутниковых геодезических измерений (определений)	0.10	–
121	434086.36	1300533.19	Метод спутниковых геодезических измерений (определений)	0.10	–
122	434087.18	1300526.17	Метод спутниковых геодезических измерений (определений)	0.10	–
123	434089.40	1300526.43	Метод спутниковых геодезических измерений (определений)	0.10	–
124	434090.65	1300522.67	Метод спутниковых геодезических измерений (определений)	0.10	–
125	434106.83	1300431.04	Метод спутниковых геодезических измерений (определений)	0.10	–
126	434125.47	1300408.45	Метод спутниковых геодезических измерений (определений)	0.10	–
127	434126.32	1300407.85	Метод спутниковых геодезических измерений (определений)	0.10	–
128	434127.35	1300407.75	Метод спутниковых геодезических измерений (определений)	0.10	–
129	434385.08	1300451.21	Метод спутниковых геодезических измерений (определений)	0.10	–
130	434396.02	1300388.39	Метод спутниковых геодезических измерений (определений)	0.10	–
131	434413.24	1300290.65	Метод спутниковых геодезических измерений (определений)	0.10	–
132	434417.18	1300291.34	Метод спутниковых геодезических измерений (определений)	0.10	–
133	434399.96	1300389.08	Метод спутниковых геодезических измерений (определений)	0.10	–
134	434389.02	1300451.88	Метод спутниковых геодезических измерений (определений)	0.10	–
135	434394.03	1300452.72	Метод спутниковых геодезических измерений (определений)	0.10	–
136	434399.06	1300418.10	Метод спутниковых геодезических измерений (определений)	0.10	–
137	434431.09	1300235.67	Метод спутниковых геодезических измерений (определений)	0.10	–
44	434435.03	1300236.36	Метод спутниковых геодезических измерений (определений)	0.10	–
–	–	–	–	–	–
138	434098.39	1300543.59	Метод спутниковых геодезических измерений (определений)	0.10	–
139	434091.80	1300542.42	Метод спутниковых геодезических измерений (определений)	0.10	–
140	434093.03	1300535.46	Метод спутниковых геодезических измерений (определений)	0.10	–
141	434092.92	1300533.96	Метод спутниковых геодезических измерений (определений)	0.10	–
142	434093.38	1300534.01	Метод спутниковых геодезических измерений (определений)	0.10	–
143	434094.16	1300527.34	Метод спутниковых геодезических измерений (определений)	0.10	–
144	434094.93	1300525.57	Метод спутниковых геодезических измерений (определений)	0.10	–
145	434101.32	1300526.55	Метод спутниковых геодезических измерений (определений)	0.10	–
138	434098.39	1300543.59	Метод спутниковых геодезических измерений (определений)	0.10	–
(3)	–	–	–	–	–
146	434103.11	1300407.87	Метод спутниковых геодезических измерений (определений)	0.10	–
147	433887.02	1300365.54	Метод спутниковых геодезических измерений (определений)	0.10	–
148	433883.15	1300387.30	Метод спутниковых геодезических измерений (определений)	0.10	–
149	434077.26	1300422.40	Метод спутниковых геодезических измерений (определений)	0.10	–
150	434076.55	1300426.34	Метод спутниковых геодезических измерений (определений)	0.10	–
151	433880.48	1300390.89	Метод спутниковых геодезических измерений (определений)	0.10	–
152	433879.19	1300390.06	Метод спутниковых геодезических измерений (определений)	0.10	–
153	433878.86	1300388.57	Метод спутниковых геодезических измерений (определений)	0.10	–
154	433883.09	1300364.77	Метод спутниковых геодезических измерений (определений)	0.10	–

155	433855.35	1300359.34	Метод спутниковых геодезических измерений (определений)	0.10	–
156	433836.28	1300364.41	Метод спутниковых геодезических измерений (определений)	0.10	–
157	433641.23	1300422.45	Метод спутниковых геодезических измерений (определений)	0.10	–
158	433640.09	1300418.62	Метод спутниковых геодезических измерений (определений)	0.10	–
159	433833.96	1300360.93	Метод спутниковых геодезических измерений (определений)	0.10	–
160	433860.62	1300212.47	Метод спутниковых геодезических измерений (определений)	0.10	–
161	433688.03	1300206.72	Метод спутниковых геодезических измерений (определений)	0.10	–
162	433686.71	1300206.17	Метод спутниковых геодезических измерений (определений)	0.10	–
163	433686.10	1300204.88	Метод спутниковых геодезических измерений (определений)	0.10	–
164	433684.31	1300182.39	Метод спутниковых геодезических измерений (определений)	0.10	–
165	433688.30	1300182.08	Метод спутниковых геодезических измерений (определений)	0.10	–
166	433689.95	1300202.78	Метод спутниковых геодезических измерений (определений)	0.10	–
167	433861.00	1300208.48	Метод спутниковых геодезических измерений (определений)	0.10	–
168	433861.07	1300184.66	Метод спутниковых геодезических измерений (определений)	0.10	–
169	433865.07	1300184.67	Метод спутниковых геодезических измерений (определений)	0.10	–
170	433865.00	1300210.55	Метод спутниковых геодезических измерений (определений)	0.10	–
171	433838.23	1300359.75	Метод спутниковых геодезических измерений (определений)	0.10	–
172	433853.13	1300355.79	Метод спутниковых геодезических измерений (определений)	0.10	–
173	433853.16	1300348.51	Метод спутниковых геодезических измерений (определений)	0.10	–
174	433851.30	1300348.29	Метод спутниковых геодезических измерений (определений)	0.10	–
175	433852.12	1300341.27	Метод спутниковых геодезических измерений (определений)	0.10	–
176	433852.91	1300341.36	Метод спутниковых геодезических измерений (определений)	0.10	–
177	433852.54	1300335.97	Метод спутниковых геодезических измерений (определений)	0.10	–
178	433881.03	1300185.71	Метод спутниковых геодезических измерений (определений)	0.10	–
179	433884.96	1300186.45	Метод спутниковых геодезических измерений (определений)	0.10	–
180	433862.69	1300303.91	Метод спутниковых геодезических измерений (определений)	0.10	–
181	433882.20	1300298.94	Метод спутниковых геодезических измерений (определений)	0.10	–
182	433883.18	1300302.82	Метод спутниковых геодезических измерений (определений)	0.10	–
183	433861.87	1300308.24	Метод спутниковых геодезических измерений (определений)	0.10	–
184	433856.57	1300336.21	Метод спутниковых геодезических измерений (определений)	0.10	–
185	433856.96	1300341.83	Метод спутниковых геодезических измерений (определений)	0.10	–
186	433859.15	1300342.09	Метод спутниковых геодезических измерений (определений)	0.10	–
187	433858.33	1300349.11	Метод спутниковых геодезических измерений (определений)	0.10	–
188	433857.65	1300349.03	Метод спутниковых геодезических измерений (определений)	0.10	–
189	433858.83	1300355.95	Метод спутниковых геодезических измерений (определений)	0.10	–
190	434103.88	1300403.95	Метод спутниковых геодезических измерений (определений)	0.10	–
146	434103.11	1300407.87	Метод спутниковых геодезических измерений (определений)	0.10	–
(4)	–	–	–	–	–
191	433881.23	1300501.32	Метод спутниковых геодезических измерений (определений)	0.10	–
192	433869.63	1300511.25	Метод спутниковых геодезических измерений (определений)	0.10	–
193	433868.71	1300511.70	Метод спутниковых геодезических измерений (определений)	0.10	–
194	433867.81	1300511.67	Метод спутниковых геодезических измерений (определений)	0.10	–
195	433836.42	1300503.33	Метод спутниковых геодезических измерений (определений)	0.10	–
196	433827.96	1300550.42	Метод спутниковых геодезических измерений (определений)	0.10	–
197	433823.15	1300579.21	Метод спутниковых геодезических измерений (определений)	0.10	–
198	433907.11	1300592.71	Метод спутниковых геодезических измерений (определений)	0.10	–
199	433908.42	1300593.49	Метод спутниковых геодезических измерений (определений)	0.10	–
200	433908.77	1300594.98	Метод спутниковых геодезических измерений (определений)	0.10	–
201	433905.44	1300617.55	Метод спутниковых геодезических измерений (определений)	0.10	–
202	433907.97	1300625.17	Метод спутниковых геодезических измерений (определений)	0.10	–
203	433907.87	1300626.70	Метод спутниковых геодезических измерений (определений)	0.10	–
204	433907.03	1300627.81	Метод спутниковых геодезических измерений (определений)	0.10	–
205	433899.07	1300632.87	Метод спутниковых геодезических измерений (определений)	0.10	–
206	433887.19	1300653.83	Метод спутниковых геодезических измерений (определений)	0.10	–
207	433876.04	1300727.64	Метод спутниковых геодезических измерений (определений)	0.10	–
208	433962.84	1300742.72	Метод спутниковых геодезических измерений (определений)	0.10	–
209	433997.32	1300748.72	Метод спутниковых геодезических измерений (определений)	0.10	–
210	434031.79	1300754.81	Метод спутниковых геодезических измерений (определений)	0.10	–
211	434031.09	1300758.74	Метод спутниковых геодезических измерений (определений)	0.10	–
212	433996.63	1300752.66	Метод спутниковых геодезических измерений (определений)	0.10	–
213	433962.15	1300746.67	Метод спутниковых геодезических измерений (определений)	0.10	–
214	433873.48	1300731.26	Метод спутниковых геодезических измерений (определений)	0.10	–
215	433848.97	1300727.57	Метод спутниковых геодезических измерений (определений)	0.10	–
216	433798.50	1300720.06	Метод спутниковых геодезических измерений (определений)	0.10	–
217	433775.79	1300847.02	Метод спутниковых геодезических измерений (определений)	0.10	–
218	433771.85	1300846.31	Метод спутниковых геодезических измерений (определений)	0.10	–
219	433794.90	1300717.44	Метод спутниковых геодезических измерений (определений)	0.10	–
220	433795.70	1300716.17	Метод спутниковых геодезических измерений (определений)	0.10	–
221	433797.17	1300715.81	Метод спутниковых геодезических измерений (определений)	0.10	–
222	433849.56	1300723.61	Метод спутниковых геодезических измерений (определений)	0.10	–
223	433872.09	1300727.02	Метод спутниковых геодезических измерений (определений)	0.10	–
224	433874.01	1300714.32	Метод спутниковых геодезических измерений (определений)	0.10	–
225	433842.65	1300709.51	Метод спутниковых геодезических измерений (определений)	0.10	–
226	433841.34	1300708.72	Метод спутниковых геодезических измерений (определений)	0.10	–
227	433840.98	1300707.23	Метод спутниковых геодезических измерений (определений)	0.10	–
228	433842.60	1300696.58	Метод спутниковых геодезических измерений (определений)	0.10	–
229	433818.42	1300692.48	Метод спутниковых геодезических измерений (определений)	0.10	–
230	433817.12	1300691.67	Метод спутниковых геодезических измерений (определений)	0.10	–
231	433816.78	1300690.17	Метод спутниковых геодезических измерений (определений)	0.10	–
232	433832.80	1300596.45	Метод спутниковых геодезических измерений (определений)	0.10	–
233	433836.74	1300597.12	Метод спутниковых геодезических измерений (определений)	0.10	–
234	433821.06	1300688.87	Метод спутниковых геодезических измерений (определений)	0.10	–
235	433845.20	1300692.96	Метод спутниковых геодезических измерений (определений)	0.10	–
236	433846.49	1300693.76	Метод спутниковых геодезических измерений (определений)	0.10	–
237	433846.85	1300695.23	Метод спутниковых геодезических измерений (определений)	0.10	–
238	433845.23	1300705.86	Метод спутниковых геодезических измерений (определений)	0.10	–
239	433874.61	1300710.36	Метод спутниковых геодезических измерений (определений)	0.10	–
240	433883.27	1300653.01	Метод спутниковых геодезических измерений (определений)	0.10	–
241	433895.27	1300631.46	Метод спутниковых геодезических измерений (определений)	0.10	–
242	433888.56	1300624.47	Метод спутниковых геодезических измерений (определений)	0.10	–
243	433865.21	1300620.36	Метод спутниковых геодезических измерений (определений)	0.10	–
244	433865.90	1300616.42	Метод спутниковых геодезических измерений (определений)	0.10	–
245	433890.54	1300620.76	Метод спутниковых геодезических измерений (определений)	0.10	–
246	433898.17	1300628.70	Метод спутниковых геодезических измерений (определений)	0.10	–
247	433903.37	1300625.39	Метод спутниковых геодезических измерений (определений)	0.10	–
248	433895.75	1300609.77	Метод спутниковых геодезических измерений (определений)	0.10	–
249	433899.34	1300608.02	Метод спутниковых геодезических измерений (определений)	0.10	–
250	433902.00	1300613.46	Метод спутниковых геодезических измерений (определений)	0.10	–
251	433904.53	1300596.34	Метод спутниковых геодезических измерений (определений)	0.10	–
252	433821.25	1300582.95	Метод спутниковых геодезических измерений (определений)	0.10	–
253	433797.91	1300597.06	Метод спутниковых геодезических измерений (определений)	0.10	–
254	433755.06	1300843.85	Метод спутниковых геодезических измерений (определений)	0.10	–
255	433751.12	1300843.17	Метод спутниковых геодезических измерений (определений)	0.10	–
256	433794.29	1300594.58	Метод спутниковых геодезических измерений (определений)	0.10	–
257	433821.77	1300432.81	Метод спутниковых геодезических измерений (определений)	0.10	–
258	433825.71	1300433.48	Метод спутниковых геодезических измерений (определений)	0.10	–
259	433798.80	1300591.85	Метод спутниковых геодезических измерений (определений)	0.10	–
260	433819.02	1300579.63	Метод спутниковых геодезических измерений (определений)	0.10	–
261	433824.02	1300549.74	Метод спутниковых геодезических измерений (определений)	0.10	–
262	433836.64	1300479.44	Метод спутниковых геодезических измерений (определений)	0.10	–
263	433840.58	1300480.15	Метод спутниковых геодезических измерений (определений)	0.10	–
264	433837.13	1300499.38	Метод спутниковых геодезических измерений (определений)	0.10	–
265	433867.82	1300507.53	Метод спутниковых геодезических измерений (определений)	0.10	–
266	433878.63	1300498.28	Метод спутниковых геодезических измерений (определений)	0.10	–
191	433881.23	1300501.32	Метод спутниковых геодезических измерений (определений)	0.10	–
(5)	–	–	–	–	–
267	433777.06	1300398.10	Метод спутниковых геодезических измерений (определений)	0.10	–
268	433663.04	1300432.98	Метод спутниковых геодезических измерений (определений)	0.10	–
269	433629.45	1300443.74	Метод спутниковых геодезических измерений (определений)	0.10	–
270	433608.90	1300459.62	Метод спутниковых геодезических измерений (определений)	0.10	–
271	433626.33	1300459.63	Метод спутниковых геодезических измерений (определений)	0.10	–
272	433802.69	1300492.27	Метод спутниковых геодезических измерений (определений)	0.10	–
273	433801.96	1300496.21	Метод спутниковых геодезических измерений (определений)	0.10	–
274	433625.96	1300463.63	Метод спутниковых геодезических измерений (определений)	0.10	–
275	433604.75	1300463.61	Метод спутниковых геодезических измерений (определений)	0.10	–
276	433599.43	1300496.41	Метод спутниковых геодезических измерений (определений)	0.10	–
277	433598.96	1300499.24	Метод спутниковых геодезических измерений (определений)	0.10	–
278	433600.31	1300499.40	Метод спутниковых геодезических измерений (определений)	0.10	–
279	433599.49	1300506.42	Метод спутниковых геодезических измерений (определений)	0.10	–
280	433592.47	1300505.60	Метод спутниковых геодезических измерений (определений)	0.10	–
281	433593.29	1300498.58	Метод спутниковых геодезических измерений (определений)	0.10	–
282	433594.98	1300498.78	Метод спутниковых геодезических измерений (определений)	0.10	–
283	433595.17	1300497.65	Метод спутниковых геодезических измерений (определений)	0.10	–
284	433563.32	1300491.86	Метод спутниковых геодезических измерений (определений)	0.10	–
285	433512.86	1300541.67	Метод спутниковых геодезических измерений (определений)	0.10	–
286	433509.56	1300562.31	Метод спутниковых геодезических измерений (определений)	0.10	–
287	433536.78	1300629.39	Метод спутниковых геодезических измерений (определений)	0.10	–
288	433526.40	1300668.71	Метод спутниковых геодезических измерений (определений)	0.10	–
289	433524.72	1300670.76	Метод спутниковых геодезических измерений (определений)	0.10	–
290	433523.28	1300671.49	Метод спутниковых геодезических измерений (определений)	0.10	–
291	433521.76	1300670.91	Метод спутниковых геодезических измерений (определений)	0.10	–
292	433500.46	1300649.79	Метод спутниковых геодезических измерений (определений)	0.10	–
293	433479.16	1300628.67	Метод спутниковых геодезических измерений (определений)	0.10	–
294	433455.35	1300605.06	Метод спутниковых геодезических измерений (определений)	0.10	–
295	433413.59	1300563.66	Метод спутниковых геодезических измерений (определений)	0.10	–
296	433387.44	1300541.32	Метод спутниковых геодезических измерений (определений)	0.10	–
297	433354.47	1300535.01	Метод спутниковых геодезических измерений (определений)	0.10	–
298	433347.89	1300571.91	Метод спутниковых геодезических измерений (определений)	0.10	–
299	433354.69	1300595.10	Метод спутниковых геодезических измерений (определений)	0.10	–
300	433336.05	1300700.80	Метод спутниковых геодезических измерений (определений)	0.10	–
301	433332.12	1300700.10	Метод спутниковых геодезических измерений (определений)	0.10	–
302	433350.71	1300595.78	Метод спутниковых геодезических измерений (определений)	0.10	–
303	433346.31	1300580.77	Метод спутниковых геодезических измерений (определений)	0.10	–
304	433342.56	1300601.93	Метод спутниковых геодезических измерений (определений)	0.10	–
305	433337.32	1300631.46	Метод спутниковых геодезических измерений (определений)	0.10	–
306	433325.01	1300702.95	Метод спутниковых геодезических измерений (определений)	0.10	–
307	433321.07	1300702.27	Метод спутниковых геодезических измерений (определений)	0.10	–
308	433333.38	1300630.78	Метод спутниковых геодезических измерений (определений)	0.10	–
309	433338.62	1300601.23	Метод спутниковых геодезических измерений (определений)	0.10	–
310	433343.50	1300573.74	Метод спутниковых геодезических измерений (определений)	0.10	–
311	433320.79	1300570.63	Метод спутниковых геодезических измерений (определений)	0.10	–
312	433321.33	1300566.67	Метод спутниковых геодезических измерений (определений)	0.10	–
313	433344.20	1300569.80	Метод спутниковых геодезических измерений (определений)	0.10	–
314	433350.53	1300534.30	Метод спутниковых геодезических измерений (определений)	0.10	–
315	433320.47	1300529.27	Метод спутниковых геодезических измерений (определений)	0.10	–
316	433292.64	1300524.47	Метод спутниковых геодезических измерений (определений)	0.10	–
317	433264.61	1300519.58	Метод спутниковых геодезических измерений (определений)	0.10	–
318	433265.30	1300515.64	Метод спутниковых геодезических измерений (определений)	0.10	–
319	433293.32	1300520.53	Метод спутниковых геодезических измерений (определений)	0.10	–
320	433321.14	1300525.33	Метод спутниковых геодезических измерений (определений)	0.10	–
321	433353.21	1300530.69	Метод спутниковых геодезических измерений (определений)	0.10	–
322	433389.23	1300537.59	Метод спутниковых геодезических измерений (определений)	0.10	–
323	433416.30	1300560.72	Метод спутниковых геодезических измерений (определений)	0.10	–
324	433458.16	1300602.22	Метод спутниковых геодезических измерений (определений)	0.10	–
325	433481.97	1300625.83	Метод спутниковых геодезических измерений (определений)	0.10	–
326	433503.28	1300646.95	Метод спутниковых геодезических измерений (определений)	0.10	–
327	433522.87	1300666.38	Метод спутниковых геодезических измерений (определений)	0.10	–
328	433532.57	1300629.65	Метод спутниковых геодезических измерений (определений)	0.10	–
329	433505.43	1300562.78	Метод спутниковых геодезических измерений (определений)	0.10	–
330	433509.02	1300540.39	Метод спутниковых геодезических измерений (определений)	0.10	–
331	433509.21	1300539.79	Метод спутниковых геодезических измерений (определений)	0.10	–
332	433509.59	1300539.29	Метод спутниковых геодезических измерений (определений)	0.10	–
333	433561.25	1300488.28	Метод спутниковых геодезических измерений (определений)	0.10	–
334	433562.07	1300487.79	Метод спутниковых геодезических измерений (определений)	0.10	–
335	433563.02	1300487.74	Метод спутниковых геодезических измерений (определений)	0.10	–
336	433594.76	1300493.51	Метод спутниковых геодезических измерений (определений)	0.10	–
337	433590.58	1300461.16	Метод спутниковых геодезических измерений (определений)	0.10	–
338	433594.34	1300436.86	Метод спутниковых геодезических измерений (определений)	0.10	–
339	433424.95	1300487.16	Метод спутниковых геодезических измерений (определений)	0.10	–
340	433396.22	1300491.73	Метод спутниковых геодезических измерений (определений)	0.10	–
341	433371.50	1300485.27	Метод спутниковых геодезических измерений (определений)	0.10	–
342	433370.33	1300484.43	Метод спутниковых геодезических измерений (определений)	0.10	–
343	433370.03	1300483.02	Метод спутниковых геодезических измерений (определений)	0.10	–
344	433380.83	1300415.53	Метод спутниковых геодезических измерений (определений)	0.10	–
345	433371.90	1300411.84	Метод спутниковых геодезических измерений (определений)	0.10	–
346	433370.92	1300410.98	Метод спутниковых геодезических измерений (определений)	0.10	–
347	433370.68	1300409.71	Метод спутниковых геодезических измерений (определений)	0.10	–
348	433400.19	1300196.55	Метод спутниковых геодезических измерений (определений)	0.10	–
349	433404.16	1300197.10	Метод спутниковых геодезических измерений (определений)	0.10	–
350	433374.85	1300408.73	Метод спутниковых геодезических измерений (определений)	0.10	–
351	433381.48	1300411.47	Метод спутниковых геодезических измерений (определений)	0.10	–
352	433416.60	1300192.07	Метод спутниковых геодезических измерений (определений)	0.10	–
353	433420.55	1300192.70	Метод спутниковых геодезических измерений (определений)	0.10	–
354	433374.27	1300481.86	Метод спутниковых геодезических измерений (определений)	0.10	–
355	433396.42	1300487.65	Метод спутниковых геодезических измерений (определений)	0.10	–
356	433424.06	1300483.25	Метод спутниковых геодезических измерений (определений)	0.10	–
357	433595.05	1300432.47	Метод спутниковых геодезических измерений (определений)	0.10	–
358	433635.59	1300206.55	Метод спутниковых геодезических измерений (определений)	0.10	–
359	433614.89	1300205.92	Метод спутниковых геодезических измерений (определений)	0.10	–
360	433591.86	1300205.23	Метод спутниковых геодезических измерений (определений)	0.10	–
361	433475.22	1300201.25	Метод спутниковых геодезических измерений (определений)	0.10	–
362	433448.40	1300192.97	Метод спутниковых геодезических измерений (определений)	0.10	–
363	433449.59	1300189.15	Метод спутниковых геодезических измерений (определений)	0.10	–
364	433475.62	1300197.26	Метод спутниковых геодезических измерений (определений)	0.10	–
365	433591.99	1300201.23	Метод спутниковых геодезических измерений (определений)	0.10	–
366	433615.01	1300201.93	Метод спутниковых геодезических измерений (определений)	0.10	–
367	433636.32	1300202.57	Метод спутниковых геодезических измерений (определений)	0.10	–
368	433638.86	1300188.97	Метод спутниковых геодезических измерений (определений)	0.10	–
369	433462.63	1300183.17	Метод спутниковых геодезических измерений (определений)	0.10	–
370	433426.79	1300176.87	Метод спутниковых геодезических измерений (определений)	0.10	–
371	433427.48	1300172.93	Метод спутниковых геодезических измерений (определений)	0.10	–
372	433463.04	1300179.18	Метод спутниковых геодезических измерений (определений)	0.10	–
373	433641.32	1300185.05	Метод спутниковых геодезических измерений (определений)	0.10	–
374	433642.81	1300185.79	Метод спутниковых геодезических измерений (определений)	0.10	–
375	433643.21	1300187.45	Метод спутниковых геодезических измерений (определений)	0.10	–
376	433639.84	1300205.51	Метод спутниковых геодезических измерений (определений)	0.10	–
377	433634.38	1300235.95	Метод спутниковых геодезических измерений (определений)	0.10	–
378	433642.51	1300238.62	Метод спутниковых геодезических измерений (определений)	0.10	–
379	433641.27	1300242.42	Метод спутниковых геодезических измерений (определений)	0.10	–
380	433633.66	1300239.93	Метод спутниковых геодезических измерений (определений)	0.10	–
381	433618.74	1300323.09	Метод спутниковых геодезических измерений (определений)	0.10	–
382	433626.15	1300313.38	Метод спутниковых геодезических измерений (определений)	0.10	–
383	433629.33	1300315.81	Метод спутниковых геодезических измерений (определений)	0.10	–
384	433617.19	1300331.71	Метод спутниковых геодезических измерений (определений)	0.10	–
385	433598.77	1300434.35	Метод спутниковых геодезических измерений (определений)	0.10	–
386	433594.62	1300461.21	Метод спутниковых геодезических измерений (определений)	0.10	–
387	433597.49	1300483.41	Метод спутниковых геодезических измерений (определений)	0.10	–
388	433601.20	1300460.51	Метод спутниковых геодезических измерений (определений)	0.10	–
389	433627.56	1300440.14	Метод спутниковых геодезических измерений (определений)	0.10	–
390	433661.84	1300429.16	Метод спутниковых геодезических измерений (определений)	0.10	–
391	433775.89	1300394.28	Метод спутниковых геодезических измерений (определений)	0.10	–
267	433777.06	1300398.10	Метод спутниковых геодезических измерений (определений)	0.10	–
(6)	–	–	–	–	–
392	433706.08	1300763.66	Метод спутниковых геодезических измерений (определений)	0.10	–
393	433689.05	1300764.44	Метод спутниковых геодезических измерений (определений)	0.10	–
394	433688.55	1300764.54	Метод спутниковых геодезических измерений (определений)	0.10	–
395	433664.49	1300782.98	Метод спутниковых геодезических измерений (определений)	0.10	–
396	433661.77	1300782.71	Метод спутниковых геодезических измерений (определений)	0.10	–
397	433656.36	1300776.27	Метод спутниковых геодезических измерений (определений)	0.10	–
398	433656.14	1300776.01	Метод спутниковых геодезических измерений (определений)	0.10	–
399	433653.97	1300770.21	Метод спутниковых геодезических измерений (определений)	0.10	–
400	433645.14	1300746.82	Метод спутниковых геодезических измерений (определений)	0.10	–

401	433636.32	1300723.43	Метод спутниковых геодезических измерений (определений)	0.10	–
402	433640.06	1300722.02	Метод спутниковых геодезических измерений (определений)	0.10	–
403	433648.88	1300745.41	Метод спутниковых геодезических измерений (определений)	0.10	–
404	433656.74	1300766.23	Метод спутниковых геодезических измерений (определений)	0.10	–
405	433664.27	1300709.43	Метод спутниковых геодезических измерений (определений)	0.10	–
406	433677.88	1300689.38	Метод спутниковых геодезических измерений (определений)	0.10	–
407	433650.24	1300684.12	Метод спутниковых геодезических измерений (определений)	0.10	–
408	433622.27	1300678.10	Метод спутниковых геодезических измерений (определений)	0.10	–
409	433596.05	1300679.50	Метод спутниковых геодезических измерений (определений)	0.10	–
410	433569.38	1300674.26	Метод спутниковых геодезических измерений (определений)	0.10	–
411	433555.60	1300694.14	Метод спутниковых геодезических измерений (определений)	0.10	–
412	433549.71	1300727.52	Метод спутниковых геодезических измерений (определений)	0.10	–
413	433559.60	1300739.06	Метод спутниковых геодезических измерений (определений)	0.10	–
414	433556.56	1300741.66	Метод спутниковых геодезических измерений (определений)	0.10	–
415	433548.80	1300732.61	Метод спутниковых геодезических измерений (определений)	0.10	–
416	433543.99	1300759.85	Метод спутниковых геодезических измерений (определений)	0.10	–
417	433540.05	1300759.15	Метод спутниковых геодезических измерений (определений)	0.10	–
418	433551.82	1300692.58	Метод спутниковых геодезических измерений (определений)	0.10	–
419	433566.58	1300671.27	Метод спутниковых геодезических измерений (определений)	0.10	–
420	433571.89	1300639.08	Метод спутниковых геодезических измерений (определений)	0.10	–
421	433591.44	1300520.65	Метод спутниковых геодезических измерений (определений)	0.10	–
422	433595.39	1300521.30	Метод спутниковых геодезических измерений (определений)	0.10	–
423	433575.83	1300639.74	Метод спутниковых геодезических измерений (определений)	0.10	–
424	433570.77	1300670.46	Метод спутниковых геодезических измерений (определений)	0.10	–
425	433596.33	1300675.48	Метод спутниковых геодезических измерений (определений)	0.10	–
426	433622.60	1300674.08	Метод спутниковых геодезических измерений (определений)	0.10	–
427	433650.99	1300680.19	Метод спутниковых геодезических измерений (определений)	0.10	–
428	433681.96	1300686.09	Метод спутниковых геодезических измерений (определений)	0.10	–
429	433703.86	1300689.68	Метод спутниковых геодезических измерений (определений)	0.10	–
430	433723.32	1300692.32	Метод спутниковых геодезических измерений (определений)	0.10	–
431	433722.78	1300696.29	Метод спутниковых геодезических измерений (определений)	0.10	–
432	433703.30	1300693.64	Метод спутниковых геодезических измерений (определений)	0.10	–
433	433682.18	1300690.18	Метод спутниковых геодезических измерений (определений)	0.10	–
434	433668.11	1300710.90	Метод спутниковых геодезических измерений (определений)	0.10	–
435	433660.29	1300769.86	Метод спутниковых геодезических измерений (определений)	0.10	–
436	433659.96	1300774.21	Метод спутниковых геодезических измерений (определений)	0.10	–
437	433664.06	1300778.26	Метод спутниковых геодезических измерений (определений)	0.10	–
438	433686.49	1300761.07	Метод спутниковых геодезических измерений (определений)	0.10	–
439	433686.87	1300760.78	Метод спутниковых геодезических измерений (определений)	0.10	–
440	433688.58	1300760.46	Метод спутниковых геодезических измерений (определений)	0.10	–
441	433705.89	1300759.66	Метод спутниковых геодезических измерений (определений)	0.10	–
392	433706.08	1300763.66	Метод спутниковых геодезических измерений (определений)	0.10	–
(7)	–	–	–	–	–
442	434255.82	1300962.63	Метод спутниковых геодезических измерений (определений)	0.10	–
443	433795.75	1300883.13	Метод спутниковых геодезических измерений (определений)	0.10	–
444	433793.13	1300899.50	Метод спутниковых геодезических измерений (определений)	0.10	–
445	433929.93	1300924.05	Метод спутниковых геодезических измерений (определений)	0.10	–
446	434045.48	1300944.10	Метод спутниковых геодезических измерений (определений)	0.10	–
447	434103.39	1300954.34	Метод спутниковых геодезических измерений (определений)	0.10	–
448	434127.56	1300958.60	Метод спутниковых геодезических измерений (определений)	0.10	–
449	434278.85	1300985.45	Метод спутниковых геодезических измерений (определений)	0.10	–
450	434278.15	1300989.39	Метод спутниковых геодезических измерений (определений)	0.10	–
451	434127.97	1300962.73	Метод спутниковых геодезических измерений (определений)	0.10	–
452	434114.75	1300969.34	Метод спутниковых геодезических измерений (определений)	0.10	–
453	434106.38	1301022.34	Метод спутниковых геодезических измерений (определений)	0.10	–
454	434102.43	1301021.72	Метод спутниковых геодезических измерений (определений)	0.10	–
455	434110.96	1300967.69	Метод спутниковых геодезических измерений (определений)	0.10	–
456	434111.32	1300966.82	Метод спутниковых геодезических измерений (определений)	0.10	–
457	434112.04	1300966.22	Метод спутниковых геодезических измерений (определений)	0.10	–
458	434121.35	1300961.57	Метод спутниковых геодезических измерений (определений)	0.10	–
459	434102.70	1300958.28	Метод спутниковых геодезических измерений (определений)	0.10	–
460	434044.79	1300948.04	Метод спутниковых геодезических измерений (определений)	0.10	–
461	433929.23	1300927.98	Метод спутниковых геодезических измерений (определений)	0.10	–
462	433790.63	1300903.12	Метод спутниковых геодезических измерений (определений)	0.10	–
463	433780.59	1300901.33	Метод спутниковых геодезических измерений (определений)	0.10	–
464	433774.02	1300899.69	Метод спутниковых геодезических измерений (определений)	0.10	–
465	433394.80	1300832.75	Метод спутниковых геодезических измерений (определений)	0.10	–
466	433097.27	1300781.83	Метод спутниковых геодезических измерений (определений)	0.10	–
467	433097.95	1300777.89	Метод спутниковых геодезических измерений (определений)	0.10	–
468	433395.48	1300828.80	Метод спутниковых геодезических измерений (определений)	0.10	–
469	433742.86	1300890.13	Метод спутниковых геодезических измерений (определений)	0.10	–
470	433744.94	1300874.62	Метод спутниковых геодезических измерений (определений)	0.10	–
471	433131.90	1300767.77	Метод спутниковых геодезических измерений (определений)	0.10	–
472	433132.58	1300763.82	Метод спутниковых геодезических измерений (определений)	0.10	–
473	433317.28	1300796.02	Метод спутниковых геодезических измерений (определений)	0.10	–
474	433321.73	1300765.88	Метод спутниковых геодезических измерений (определений)	0.10	–
475	433325.69	1300766.46	Метод спутниковых геодезических измерений (определений)	0.10	–
476	433321.22	1300796.70	Метод спутниковых геодезических измерений (определений)	0.10	–
477	433747.52	1300871.01	Метод спутниковых геодезических измерений (определений)	0.10	–
478	433748.79	1300871.80	Метод спутниковых геодезических измерений (определений)	0.10	–
479	433749.16	1300873.25	Метод спутниковых геодезических измерений (определений)	0.10	–
480	433746.97	1300889.58	Метод спутниковых геодезических измерений (определений)	0.10	–
481	433775.08	1300894.67	Метод спутниковых геодезических измерений (определений)	0.10	–
482	433781.83	1300897.40	Метод спутниковых геодезических измерений (определений)	0.10	–
483	433789.38	1300897.59	Метод спутниковых геодезических измерений (определений)	0.10	–
484	433792.11	1300880.56	Метод спутниковых геодезических измерений (определений)	0.10	–
485	433792.96	1300879.21	Метод спутниковых геодезических измерений (определений)	0.10	–
486	433794.49	1300878.86	Метод спутниковых геодезических измерений (определений)	0.10	–
487	434256.50	1300958.68	Метод спутниковых геодезических измерений (определений)	0.10	–
442	434255.82	1300962.63	Метод спутниковых геодезических измерений (определений)	0.10	–
(8)	–	–	–	–	–
488	434304.49	1301081.80	Метод спутниковых геодезических измерений (определений)	0.10	–
489	434284.84	1301077.09	Метод спутниковых геодезических измерений (определений)	0.10	–
490	434280.42	1301106.87	Метод спутниковых геодезических измерений (определений)	0.10	–
491	434299.35	1301124.69	Метод спутниковых геодезических измерений (определений)	0.10	–
492	434296.60	1301127.60	Метод спутниковых геодезических измерений (определений)	0.10	–
493	434279.74	1301111.72	Метод спутниковых геодезических измерений (определений)	0.10	–
494	434275.50	1301142.68	Метод спутниковых геодезических измерений (определений)	0.10	–
495	434270.15	1301180.22	Метод спутниковых геодезических измерений (определений)	0.10	–
496	434264.60	1301217.02	Метод спутниковых геодезических измерений (определений)	0.10	–
497	434258.89	1301259.89	Метод спутниковых геодезических измерений (определений)	0.10	–
498	434257.00	1301275.93	Метод спутниковых геодезических измерений (определений)	0.10	–
499	434256.26	1301277.26	Метод спутниковых геодезических измерений (определений)	0.10	–
500	434254.81	1301277.69	Метод спутниковых геодезических измерений (определений)	0.10	–
501	434190.62	1301271.12	Метод спутниковых геодезических измерений (определений)	0.10	–
502	434165.09	1301262.70	Метод спутниковых геодезических измерений (определений)	0.10	–
503	434139.94	1301266.31	Метод спутниковых геодезических измерений (определений)	0.10	–
504	434117.79	1301264.39	Метод спутниковых геодезических измерений (определений)	0.10	–
505	434091.33	1301256.79	Метод спутниковых геодезических измерений (определений)	0.10	–
506	434070.36	1301262.01	Метод спутниковых геодезических измерений (определений)	0.10	–
507	434038.76	1301259.37	Метод спутниковых геодезических измерений (определений)	0.10	–
508	433984.83	1301253.48	Метод спутниковых геодезических измерений (определений)	0.10	–
509	434004.07	1301268.96	Метод спутниковых геодезических измерений (определений)	0.10	–
510	434133.26	1301276.43	Метод спутниковых геодезических измерений (определений)	0.10	–
511	434222.67	1301286.77	Метод спутниковых геодезических измерений (определений)	0.10	–
512	434222.21	1301290.74	Метод спутниковых геодезических измерений (определений)	0.10	–
513	434132.91	1301280.42	Метод спутниковых геодезических измерений (определений)	0.10	–
514	434002.57	1301272.88	Метод спутниковых геодезических измерений (определений)	0.10	–
515	433977.18	1301252.46	Метод спутниковых геодезических измерений (определений)	0.10	–
516	433968.98	1301248.60	Метод спутниковых геодезических измерений (определений)	0.10	–
517	433961.54	1301250.66	Метод спутниковых геодезических измерений (определений)	0.10	–
518	433948.92	1301263.47	Метод спутниковых геодезических измерений (определений)	0.10	–
519	433948.12	1301263.97	Метод спутниковых геодезических измерений (определений)	0.10	–
520	433947.19	1301264.05	Метод спутниковых геодезических измерений (определений)	0.10	–
521	433845.62	1301248.04	Метод спутниковых геодезических измерений (определений)	0.10	–
522	433819.53	1301248.90	Метод спутниковых геодезических измерений (определений)	0.10	–
523	433752.91	1301238.64	Метод спутниковых геодезических измерений (определений)	0.10	–
524	433768.05	1301324.48	Метод спутниковых геодезических измерений (определений)	0.10	–
525	433781.93	1301377.61	Метод спутниковых геодезических измерений (определений)	0.10	–
526	433778.06	1301378.62	Метод спутниковых геодезических измерений (определений)	0.10	–
527	433764.14	1301325.34	Метод спутниковых геодезических измерений (определений)	0.10	–
528	433748.73	1301238.00	Метод спутниковых геодезических измерений (определений)	0.10	–
529	433726.02	1301234.61	Метод спутниковых геодезических измерений (определений)	0.10	–
530	433776.91	1301435.04	Метод спутниковых геодезических измерений (определений)	0.10	–
531	433859.37	1301404.78	Метод спутниковых геодезических измерений (определений)	0.10	–
532	433860.74	1301408.54	Метод спутниковых геодезических измерений (определений)	0.10	–
533	433776.21	1301439.55	Метод спутниковых геодезических измерений (определений)	0.10	–
534	433774.58	1301439.45	Метод спутниковых геодезических измерений (определений)	0.10	–
535	433773.58	1301438.17	Метод спутниковых геодезических измерений (определений)	0.10	–
536	433721.62	1301233.50	Метод спутниковых геодезических измерений (определений)	0.10	–
537	433698.49	1301220.15	Метод спутниковых геодезических измерений (определений)	0.10	–
538	433673.58	1301216.22	Метод спутниковых геодезических измерений (определений)	0.10	–
539	433672.57	1301215.75	Метод спутниковых геодезических измерений (определений)	0.10	–
540	433671.97	1301214.82	Метод спутниковых геодезических измерений (определений)	0.10	–
541	433666.33	1301196.02	Метод спутниковых геодезических измерений (определений)	0.10	–
542	433519.89	1301170.09	Метод спутниковых геодезических измерений (определений)	0.10	–
543	433520.58	1301166.15	Метод спутниковых геодезических измерений (определений)	0.10	–
544	433668.24	1301192.30	Метод спутниковых геодезических измерений (определений)	0.10	–
545	433669.22	1301192.77	Метод спутниковых геодезических измерений (определений)	0.10	–
546	433669.81	1301193.69	Метод спутниковых геодезических измерений (определений)	0.10	–
547	433675.44	1301212.46	Метод спутниковых геодезических измерений (определений)	0.10	–
548	433699.84	1301216.32	Метод спутниковых геодезических измерений (определений)	0.10	–
549	433724.02	1301230.27	Метод спутниковых геодезических измерений (определений)	0.10	–
550	433743.29	1301233.11	Метод спутниковых геодезических измерений (определений)	0.10	–
551	433819.77	1301244.89	Метод спутниковых геодезических измерений (определений)	0.10	–
552	433845.86	1301244.03	Метод спутниковых геодезических измерений (определений)	0.10	–
553	433946.79	1301259.93	Метод спутниковых геодезических измерений (определений)	0.10	–
554	433955.83	1301250.75	Метод спутниковых геодезических измерений (определений)	0.10	–
555	433939.95	1301250.36	Метод спутниковых геодезических измерений (определений)	0.10	–
556	433856.22	1301234.48	Метод спутниковых геодезических измерений (определений)	0.10	–
557	433854.94	1301233.64	Метод спутниковых геодезических измерений (определений)	0.10	–
558	433854.46	1301233.01	Метод спутниковых геодезических измерений (определений)	0.10	–
559	433752.96	1301214.00	Метод спутниковых геодезических измерений (определений)	0.10	–
560	433725.78	1301200.67	Метод спутниковых геодезических измерений (определений)	0.10	–
561	433725.12	1301200.15	Метод спутниковых геодезических измерений (определений)	0.10	–
562	433724.73	1301199.42	Метод спутниковых геодезических измерений (определений)	0.10	–
563	433716.86	1301171.43	Метод спутниковых геодезических измерений (определений)	0.10	–
564	433698.00	1301162.84	Метод спутниковых геодезических измерений (определений)	0.10	–
565	433697.07	1301161.97	Метод спутниковых геодезических измерений (определений)	0.10	–
566	433696.86	1301160.70	Метод спутниковых геодезических измерений (определений)	0.10	–
567	433725.64	1300985.31	Метод спутниковых геодезических измерений (определений)	0.10	–
568	433729.58	1300985.96	Метод спутниковых геодезических измерений (определений)	0.10	–
569	433701.05	1301159.84	Метод спутниковых геодезических измерений (определений)	0.10	–
570	433717.01	1301167.10	Метод спутниковых геодезических измерений (определений)	0.10	–
571	433755.09	1300946.35	Метод спутниковых геодезических измерений (определений)	0.10	–
572	433759.03	1300947.03	Метод спутниковых геодезических измерений (определений)	0.10	–
573	433720.59	1301169.89	Метод спутниковых геодезических измерений (определений)	0.10	–
574	433728.34	1301197.47	Метод спутниковых геодезических измерений (определений)	0.10	–
575	433754.23	1301210.17	Метод спутниковых геодезических измерений (определений)	0.10	–
576	433857.17	1301229.44	Метод спутниковых геодезических измерений (определений)	0.10	–
577	433858.45	1301230.28	Метод спутниковых геодезических измерений (определений)	0.10	–
578	433858.93	1301230.92	Метод спутниковых геодезических измерений (определений)	0.10	–
579	433887.78	1301236.40	Метод спутниковых геодезических измерений (определений)	0.10	–
580	433905.81	1301118.79	Метод спутниковых геодезических измерений (определений)	0.10	–
581	433909.77	1301119.40	Метод спутниковых геодезических измерений (определений)	0.10	–
582	433891.71	1301237.14	Метод спутниковых геодезических измерений (определений)	0.10	–
583	433940.38	1301246.37	Метод спутниковых геодезических измерений (определений)	0.10	–
584	433960.25	1301246.86	Метод спутниковых геодезических измерений (определений)	0.10	–
585	433966.91	1301245.02	Метод спутниковых геодезических измерений (определений)	0.10	–
586	433966.30	1301236.44	Метод спутниковых геодезических измерений (определений)	0.10	–
587	433998.15	1301048.90	Метод спутниковых геодезических измерений (определений)	0.10	–
588	434002.10	1301049.57	Метод спутниковых геодезических измерений (определений)	0.10	–
589	433976.65	1301199.41	Метод спутниковых геодезических измерений (определений)	0.10	–
590	433986.88	1301197.04	Метод спутниковых геодезических измерений (определений)	0.10	–
591	434012.25	1301045.67	Метод спутниковых геодезических измерений (определений)	0.10	–
592	434016.20	1301046.33	Метод спутниковых геодезических измерений (определений)	0.10	–
593	433990.61	1301199.02	Метод спутниковых геодезических измерений (определений)	0.10	–
594	433990.09	1301200.06	Метод спутниковых геодезических измерений (определений)	0.10	–
595	433989.08	1301200.64	Метод спутниковых геодезических измерений (определений)	0.10	–
596	433975.92	1301203.68	Метод спутниковых геодезических измерений (определений)	0.10	–
597	433970.32	1301236.64	Метод спутниковых геодезических измерений (определений)	0.10	–
598	433970.92	1301245.09	Метод спутниковых геодезических измерений (определений)	0.10	–
599	433978.79	1301248.80	Метод спутниковых геодезических измерений (определений)	0.10	–
600	434039.15	1301255.39	Метод спутниковых геодезических измерений (определений)	0.10	–
601	434070.04	1301257.97	Метод спутниковых геодезических измерений (определений)	0.10	–
602	434091.40	1301252.65	Метод спутниковых геодезических измерений (определений)	0.10	–
603	434118.52	1301260.43	Метод спутниковых геодезических измерений (определений)	0.10	–
604	434139.82	1301262.29	Метод спутниковых геодезических измерений (определений)	0.10	–
605	434163.33	1301258.91	Метод спутниковых геодезических измерений (определений)	0.10	–
606	434164.27	1301227.82	Метод спутниковых геодезических измерений (определений)	0.10	–
607	434157.45	1301216.67	Метод спутниковых геодезических измерений (определений)	0.10	–
608	434137.49	1301212.10	Метод спутниковых геодезических измерений (определений)	0.10	–
609	434136.36	1301211.38	Метод спутниковых геодезических измерений (определений)	0.10	–
610	434135.94	1301210.10	Метод спутниковых геодезических измерений (определений)	0.10	–
611	434136.89	1301173.23	Метод спутниковых геодезических измерений (определений)	0.10	–
612	434140.88	1301173.33	Метод спутниковых геодезических измерений (определений)	0.10	–
613	434139.98	1301208.57	Метод спутниковых геодезических измерений (определений)	0.10	–
614	434159.17	1301212.95	Метод спутниковых геодезических измерений (определений)	0.10	–
615	434159.89	1301213.28	Метод спутниковых геодезических измерений (определений)	0.10	–
616	434160.43	1301213.86	Метод спутниковых геодезических измерений (определений)	0.10	–
617	434164.91	1301221.20	Метод спутниковых геодезических измерений (определений)	0.10	–
618	434167.27	1301199.12	Метод спутниковых геодезических измерений (определений)	0.10	–
619	434171.25	1301199.55	Метод спутниковых геодезических измерений (определений)	0.10	–
620	434168.29	1301227.32	Метод спутниковых геодезических измерений (определений)	0.10	–
621	434167.32	1301259.22	Метод спутниковых геодезических измерений (определений)	0.10	–
622	434191.46	1301267.19	Метод спутниковых геодезических измерений (определений)	0.10	–
623	434253.26	1301273.51	Метод спутниковых геодезических измерений (определений)	0.10	–
624	434254.92	1301259.39	Метод спутниковых геодезических измерений (определений)	0.10	–
625	434260.64	1301216.46	Метод спутниковых геодезических измерений (определений)	0.10	–
626	434266.19	1301179.63	Метод спутниковых геодезических измерений (определений)	0.10	–
627	434271.54	1301142.13	Метод спутниковых геодезических измерений (определений)	0.10	–
628	434276.30	1301107.37	Метод спутниковых геодезических измерений (определений)	0.10	–
629	434281.20	1301074.34	Метод спутниковых геодезических измерений (определений)	0.10	–
630	434282.06	1301072.98	Метод спутниковых геодезических измерений (определений)	0.10	–
631	434283.65	1301072.69	Метод спутниковых геодезических измерений (определений)	0.10	–
632	434305.42	1301077.91	Метод спутниковых геодезических измерений (определений)	0.10	–
488	434304.49	1301081.80	Метод спутниковых геодезических измерений (определений)	0.10	–
(9)	–	–	–	–	–
633	433527.88	1300910.59	Метод спутниковых геодезических измерений (определений)	0.10	–
634	433486.05	1301162.14	Метод спутниковых геодезических измерений (определений)	0.10	–
635	433485.23	1301163.44	Метод спутниковых геодезических измерений (определений)	0.10	–
636	433483.73	1301163.78	Метод спутниковых геодезических измерений (определений)	0.10	–
637	433261.28	1301124.46	Метод спутниковых геодезических измерений (определений)	0.10	–
638	433259.25	1301140.92	Метод спутниковых геодезических измерений (определений)	0.10	–
639	433278.29	1301143.83	Метод спутниковых геодезических измерений (определений)	0.10	–
640	433316.60	1301148.55	Метод спутниковых геодезических измерений (определений)	0.10	–
641	433346.56	1301153.65	Метод спутниковых геодезических измерений (определений)	0.10	–
642	433376.10	1301158.58	Метод спутниковых геодезических измерений (определений)	0.10	–
643	433405.73	1301163.03	Метод спутниковых геодезических измерений (определений)	0.10	–
644	433435.43	1301167.72	Метод спутниковых геодезических измерений (определений)	0.10	–
645	433464.99	1301171.99	Метод спутниковых геодезических измерений (определений)	0.10	–
646	433465.71	1301172.24	Метод спутниковых геодезических измерений (определений)	0.10	–

647	433466.28	1301172.74	Метод спутниковых геодезических измерений (определений)	0.10	–
648	433469.20	1301176.48	Метод спутниковых геодезических измерений (определений)	0.10	–
649	433621.19	1301202.48	Метод спутниковых геодезических измерений (определений)	0.10	–
650	433620.52	1301206.42	Метод спутниковых геодезических измерений (определений)	0.10	–
651	433469.74	1301180.63	Метод спутниковых геодезических измерений (определений)	0.10	–
652	433445.60	1301328.87	Метод спутниковых геодезических измерений (определений)	0.10	–
653	433451.76	1301330.39	Метод спутниковых геодезических измерений (определений)	0.10	–
654	433454.79	1301306.97	Метод спутниковых геодезических измерений (определений)	0.10	–
655	433458.75	1301307.48	Метод спутниковых геодезических измерений (определений)	0.10	–
656	433455.66	1301331.36	Метод спутниковых геодезических измерений (определений)	0.10	–
657	433457.86	1301331.90	Метод спутниковых геодезических измерений (определений)	0.10	–
658	433464.42	1301333.33	Метод спутниковых геодезических измерений (определений)	0.10	–
659	433488.40	1301338.11	Метод спутниковых геодезических измерений (определений)	0.10	–
660	433499.80	1301340.33	Метод спутниковых геодезических измерений (определений)	0.10	–
661	433515.30	1301343.36	Метод спутниковых геодезических измерений (определений)	0.10	–
662	433539.00	1301348.42	Метод спутниковых геодезических измерений (определений)	0.10	–
663	433560.92	1301352.59	Метод спутниковых геодезических измерений (определений)	0.10	–
664	433561.77	1301347.08	Метод спутниковых геодезических измерений (определений)	0.10	–
665	433564.81	1301320.01	Метод спутниковых геодезических измерений (определений)	0.10	–
666	433567.58	1301295.58	Метод спутниковых геодезических измерений (определений)	0.10	–
667	433571.51	1301296.46	Метод спутниковых геодезических измерений (определений)	0.10	–
668	433568.79	1301320.46	Метод спутниковых геодезических измерений (определений)	0.10	–
669	433565.73	1301347.61	Метод спутниковых геодезических измерений (определений)	0.10	–
670	433564.55	1301355.25	Метод спутниковых геодезических измерений (определений)	0.10	–
671	433563.73	1301356.57	Метод спутниковых геодезических измерений (определений)	0.10	–
672	433562.20	1301356.91	Метод спутниковых геодезических измерений (определений)	0.10	–
673	433538.06	1301352.31	Метод спутниковых геодезических измерений (определений)	0.10	–
674	433514.50	1301347.28	Метод спутниковых геодезических измерений (определений)	0.10	–
675	433487.62	1301342.03	Метод спутниковых геодезических измерений (определений)	0.10	–
676	433463.60	1301337.24	Метод спутниковых геодезических измерений (определений)	0.10	–
677	433456.95	1301335.80	Метод спутниковых геодезических измерений (определений)	0.10	–
678	433455.11	1301335.34	Метод спутниковых геодезических измерений (определений)	0.10	–
679	433446.52	1301388.01	Метод спутниковых геодезических измерений (определений)	0.10	–
680	433514.98	1301398.85	Метод спутниковых геодезических измерений (определений)	0.10	–
681	433619.56	1301415.12	Метод спутниковых геодезических измерений (определений)	0.10	–
682	433620.55	1301415.58	Метод спутниковых геодезических измерений (определений)	0.10	–
683	433621.16	1301416.49	Метод спутниковых геодезических измерений (определений)	0.10	–
684	433630.97	1301447.42	Метод спутниковых геодезических измерений (определений)	0.10	–
685	433605.16	1301610.85	Метод спутниковых геодезических измерений (определений)	0.10	–
686	433629.70	1301615.01	Метод спутниковых геодезических измерений (определений)	0.10	–
687	433633.06	1301615.38	Метод спутниковых геодезических измерений (определений)	0.10	–
688	433637.05	1301616.02	Метод спутниковых геодезических измерений (определений)	0.10	–
689	433644.06	1301632.83	Метод спутниковых геодезических измерений (определений)	0.10	–
690	433783.63	1301665.76	Метод спутниковых геодезических измерений (определений)	0.10	–
691	433805.32	1301557.32	Метод спутниковых геодезических измерений (определений)	0.10	–
692	433768.02	1301554.39	Метод спутниковых геодезических измерений (определений)	0.10	–
693	433768.34	1301550.40	Метод спутниковых геодезических измерений (определений)	0.10	–
694	433807.88	1301553.50	Метод спутниковых геодезических измерений (определений)	0.10	–
695	433828.50	1301550.90	Метод спутниковых геодезических измерений (определений)	0.10	–
696	433828.99	1301554.87	Метод спутниковых геодезических измерений (определений)	0.10	–
697	433809.40	1301557.31	Метод спутниковых геодезических измерений (определений)	0.10	–
698	433787.52	1301666.71	Метод спутниковых геодезических измерений (определений)	0.10	–
699	433808.28	1301671.85	Метод спутниковых геодезических измерений (определений)	0.10	–
700	433932.54	1301702.57	Метод спутниковых геодезических измерений (определений)	0.10	–
701	433966.52	1301710.98	Метод спутниковых геодезических измерений (определений)	0.10	–
702	433965.56	1301714.86	Метод спутниковых геодезических измерений (определений)	0.10	–
703	433931.58	1301706.46	Метод спутниковых геодезических измерений (определений)	0.10	–
704	433807.32	1301675.73	Метод спутниковых геодезических измерений (определений)	0.10	–
705	433783.08	1301669.74	Метод спутниковых геодезических измерений (определений)	0.10	–
706	433642.15	1301636.49	Метод спутниковых геодезических измерений (определений)	0.10	–
707	433641.32	1301636.07	Метод спутниковых геодезических измерений (определений)	0.10	–
708	433640.77	1301635.31	Метод спутниковых геодезических измерений (определений)	0.10	–
709	433634.89	1301621.24	Метод спутниковых геодезических измерений (определений)	0.10	–
710	433630.85	1301624.99	Метод спутниковых геодезических измерений (определений)	0.10	–
711	433630.06	1301625.44	Метод спутниковых геодезических измерений (определений)	0.10	–
712	433629.15	1301625.50	Метод спутниковых геодезических измерений (определений)	0.10	–
713	433441.12	1301593.55	Метод спутниковых геодезических измерений (определений)	0.10	–
714	433337.80	1301574.72	Метод спутниковых геодезических измерений (определений)	0.10	–
715	433338.52	1301570.79	Метод спутниковых геодезических измерений (определений)	0.10	–
716	433441.82	1301589.61	Метод спутниковых геодезических измерений (определений)	0.10	–
717	433628.85	1301621.39	Метод спутниковых геодезических измерений (определений)	0.10	–
718	433629.04	1301621.21	Метод спутниковых геодезических измерений (определений)	0.10	–
719	433628.97	1301621.22	Метод спутниковых геодезических измерений (определений)	0.10	–
720	433582.75	1301613.13	Метод спутниковых геодезических измерений (определений)	0.10	–
721	433581.47	1301612.31	Метод спутниковых геодезических измерений (определений)	0.10	–
722	433581.13	1301610.83	Метод спутниковых геодезических измерений (определений)	0.10	–
723	433592.78	1301540.68	Метод спутниковых геодезических измерений (определений)	0.10	–
724	433344.92	1301497.51	Метод спутниковых геодезических измерений (определений)	0.10	–
725	433345.61	1301493.57	Метод спутниковых геодезических измерений (определений)	0.10	–
726	433593.44	1301536.74	Метод спутниковых геодезических измерений (определений)	0.10	–
727	433595.05	1301527.29	Метод спутниковых геодезических измерений (определений)	0.10	–
728	433346.25	1301484.60	Метод спутниковых геодезических измерений (определений)	0.10	–
729	433345.43	1301484.27	Метод спутниковых геодезических измерений (определений)	0.10	–
730	433344.84	1301483.62	Метод спутниковых геодезических измерений (определений)	0.10	–
731	433332.82	1301462.40	Метод спутниковых геодезических измерений (определений)	0.10	–
732	433318.84	1301441.73	Метод спутниковых геодезических измерений (определений)	0.10	–
733	433322.15	1301439.48	Метод спутниковых геодезических измерений (определений)	0.10	–
734	433336.22	1301460.30	Метод спутниковых геодезических измерений (определений)	0.10	–
735	433347.85	1301480.88	Метод спутниковых геодезических измерений (определений)	0.10	–
736	433457.70	1301499.67	Метод спутниковых геодезических измерений (определений)	0.10	–
737	433460.99	1301462.31	Метод спутниковых геодезических измерений (определений)	0.10	–
738	433456.81	1301454.76	Метод спутниковых геодезических измерений (определений)	0.10	–
739	433460.31	1301452.82	Метод спутниковых геодезических измерений (определений)	0.10	–
740	433465.08	1301461.44	Метод спутниковых геодезических измерений (определений)	0.10	–
741	433461.65	1301500.35	Метод спутниковых геодезических измерений (определений)	0.10	–
742	433595.73	1301523.35	Метод спутниковых геодезических измерений (определений)	0.10	–
743	433601.27	1301490.82	Метод спутниковых геодезических измерений (определений)	0.10	–
744	433605.21	1301491.49	Метод спутниковых геодезических измерений (определений)	0.10	–
745	433597.05	1301539.39	Метод спутниковых геодезических измерений (определений)	0.10	–
746	433585.40	1301609.53	Метод спутниковых геодезических измерений (определений)	0.10	–
747	433600.90	1301612.24	Метод спутниковых геодезических измерений (определений)	0.10	–
748	433626.87	1301447.73	Метод спутниковых геодезических измерений (определений)	0.10	–
749	433617.72	1301418.88	Метод спутниковых геодезических измерений (определений)	0.10	–
750	433514.37	1301402.80	Метод спутниковых геодезических измерений (определений)	0.10	–
751	433480.70	1301397.47	Метод спутниковых геодезических измерений (определений)	0.10	–
752	433470.44	1301430.30	Метод спутниковых геодезических измерений (определений)	0.10	–
753	433466.63	1301429.11	Метод спутниковых геодезических измерений (определений)	0.10	–
754	433476.71	1301396.84	Метод спутниковых геодезических измерений (определений)	0.10	–
755	433445.70	1301391.93	Метод спутниковых геодезических измерений (определений)	0.10	–
756	433437.88	1301421.55	Метод спутниковых геодезических измерений (определений)	0.10	–
757	433434.02	1301420.53	Метод спутниковых геодезических измерений (определений)	0.10	–
758	433442.29	1301389.16	Метод спутниковых геодезических измерений (определений)	0.10	–
759	433451.21	1301334.38	Метод спутниковых геодезических измерений (определений)	0.10	–
760	433442.88	1301332.32	Метод спутниковых геодезических измерений (определений)	0.10	–
761	433409.42	1301325.03	Метод спутниковых геодезических измерений (определений)	0.10	–
762	433378.64	1301318.73	Метод спутниковых геодезических измерений (определений)	0.10	–
763	433351.40	1301307.42	Метод спутниковых геодезических измерений (определений)	0.10	–
764	433326.41	1301302.87	Метод спутниковых геодезических измерений (определений)	0.10	–
765	433327.13	1301298.93	Метод спутниковых геодезических измерений (определений)	0.10	–
766	433352.54	1301303.56	Метод спутниковых геодезических измерений (определений)	0.10	–
767	433379.82	1301314.89	Метод спутниковых геодезических измерений (определений)	0.10	–
768	433410.24	1301321.12	Метод спутниковых геодезических измерений (определений)	0.10	–
769	433441.70	1301327.97	Метод спутниковых геодезических измерений (определений)	0.10	–
770	433465.98	1301178.86	Метод спутниковых геодезических измерений (определений)	0.10	–
771	433463.62	1301175.83	Метод спутниковых геодезических измерений (определений)	0.10	–
772	433434.84	1301171.67	Метод спутниковых геодезических измерений (определений)	0.10	–
773	433405.12	1301166.98	Метод спутниковых геодезических измерений (определений)	0.10	–
774	433375.47	1301162.53	Метод спутниковых геодезических измерений (определений)	0.10	–
775	433345.89	1301157.60	Метод спутниковых геодезических измерений (определений)	0.10	–
776	433316.02	1301152.51	Метод спутниковых геодезических измерений (определений)	0.10	–
777	433277.74	1301147.80	Метод спутниковых геодезических измерений (определений)	0.10	–
778	433256.76	1301144.59	Метод спутниковых геодезических измерений (определений)	0.10	–
779	433255.48	1301143.83	Метод спутниковых геодезических измерений (определений)	0.10	–
780	433255.07	1301142.40	Метод спутниковых геодезических измерений (определений)	0.10	–
781	433256.54	1301128.78	Метод спутниковых геодезических измерений (определений)	0.10	–
782	433248.87	1301141.30	Метод спутниковых геодезических измерений (определений)	0.10	–
783	433222.81	1301309.28	Метод спутниковых геодезических измерений (определений)	0.10	–
784	433218.86	1301308.66	Метод спутниковых геодезических измерений (определений)	0.10	–
785	433244.67	1301142.24	Метод спутниковых геодезических измерений (определений)	0.10	–
786	433036.27	1301106.58	Метод спутниковых геодезических измерений (определений)	0.10	–
787	433022.82	1301193.51	Метод спутниковых геодезических измерений (определений)	0.10	–
788	433017.37	1301228.16	Метод спутниковых геодезических измерений (определений)	0.10	–
789	433011.37	1301257.55	Метод спутниковых геодезических измерений (определений)	0.10	–
790	433006.53	1301287.15	Метод спутниковых геодезических измерений (определений)	0.10	–
791	433002.58	1301286.50	Метод спутниковых геодезических измерений (определений)	0.10	–
792	433007.37	1301257.14	Метод спутниковых геодезических измерений (определений)	0.10	–
793	433013.43	1301227.45	Метод спутниковых геодезических измерений (определений)	0.10	–
794	433018.87	1301192.89	Метод спутниковых геодезических измерений (определений)	0.10	–
795	433032.33	1301105.91	Метод спутниковых геодезических измерений (определений)	0.10	–
796	432807.87	1301067.50	Метод спутниковых геодезических измерений (определений)	0.10	–
797	432808.54	1301063.56	Метод спутниковых геодезических измерений (определений)	0.10	–
798	433245.95	1301138.40	Метод спутниковых геодезических измерений (определений)	0.10	–
799	433255.42	1301122.93	Метод спутниковых геодезических измерений (определений)	0.10	–
800	433247.45	1301122.79	Метод спутниковых геодезических измерений (определений)	0.10	–
801	433039.76	1301084.82	Метод спутниковых геодезических измерений (определений)	0.10	–
802	433038.48	1301083.99	Метод спутниковых геодезических измерений (определений)	0.10	–
803	433038.14	1301082.51	Метод спутниковых геодезических измерений (определений)	0.10	–
804	433128.80	1300556.02	Метод спутниковых геодезических измерений (определений)	0.10	–
805	433132.74	1300556.70	Метод спутниковых геодезических измерений (определений)	0.10	–
806	433042.42	1301081.24	Метод спутниковых геодезических измерений (определений)	0.10	–
807	433246.03	1301118.47	Метод спутниковых геодезических измерений (определений)	0.10	–
808	433250.94	1301091.01	Метод спутниковых геодезических измерений (определений)	0.10	–
809	433287.59	1300887.32	Метод спутниковых геодезических измерений (определений)	0.10	–
810	433291.52	1300888.22	Метод спутниковых геодезических измерений (определений)	0.10	–
811	433254.87	1301091.72	Метод спутниковых геодезических измерений (определений)	0.10	–
812	433250.03	1301118.84	Метод спутниковых геодезических измерений (определений)	0.10	–
813	433258.09	1301118.98	Метод спутниковых геодезических измерений (определений)	0.10	–
814	433259.11	1301117.85	Метод спутниковых геодезических измерений (определений)	0.10	–
815	433260.10	1301112.76	Метод спутниковых геодезических измерений (определений)	0.10	–
816	433263.18	1301113.35	Метод спутниковых геодезических измерений (определений)	0.10	–
817	433302.79	1300880.87	Метод спутниковых геодезических измерений (определений)	0.10	–
818	433306.73	1300881.54	Метод спутниковых геодезических измерений (определений)	0.10	–
819	433267.10	1301114.12	Метод спутниковых геодезических измерений (определений)	0.10	–
820	433265.89	1301121.21	Метод спутниковых геодезических измерений (определений)	0.10	–
821	433469.13	1301157.14	Метод спутниковых геодезических измерений (определений)	0.10	–
822	433509.82	1300915.46	Метод спутниковых геодезических измерений (определений)	0.10	–
823	433513.76	1300916.12	Метод спутниковых геодезических измерений (определений)	0.10	–
824	433473.07	1301157.83	Метод спутниковых геодезических измерений (определений)	0.10	–
825	433482.43	1301159.49	Метод спутниковых геодезических измерений (определений)	0.10	–
826	433523.93	1300909.94	Метод спутниковых геодезических измерений (определений)	0.10	–
633	433527.88	1300910.59	Метод спутниковых геодезических измерений (определений)	0.10	–
(10)	–	–	–	–	–
827	433601.62	1301792.05	Метод спутниковых геодезических измерений (определений)	0.10	–
828	433607.10	1301826.78	Метод спутниковых геодезических измерений (определений)	0.10	–
829	433606.61	1301828.43	Метод спутниковых геодезических измерений (определений)	0.10	–
830	433605.02	1301829.09	Метод спутниковых геодезических измерений (определений)	0.10	–
831	433550.49	1301826.19	Метод спутниковых геодезических измерений (определений)	0.10	–
832	433538.42	1301923.77	Метод спутниковых геодезических измерений (определений)	0.10	–
833	433533.07	1301960.99	Метод спутниковых геодезических измерений (определений)	0.10	–
834	433559.17	1301964.28	Метод спутниковых геодезических измерений (определений)	0.10	–
835	433571.71	1301883.01	Метод спутниковых геодезических измерений (определений)	0.10	–
836	433575.66	1301883.61	Метод спутниковых геодезических измерений (определений)	0.10	–
837	433572.59	1301903.54	Метод спутниковых геодезических измерений (определений)	0.10	–
838	433597.79	1301908.33	Метод спутниковых геодезических измерений (определений)	0.10	–
839	433597.05	1301912.26	Метод спутниковых геодезических измерений (определений)	0.10	–
840	433571.98	1301907.49	Метод спутниковых геодезических измерений (определений)	0.10	–
841	433562.82	1301966.81	Метод спутниковых геодезических измерений (определений)	0.10	–
842	433562.05	1301968.10	Метод спутниковых геодезических измерений (определений)	0.10	–
843	433560.60	1301968.49	Метод спутниковых геодезических измерений (определений)	0.10	–
844	433531.51	1301964.83	Метод спутниковых геодезических измерений (определений)	0.10	–
845	433511.53	1301984.45	Метод спутниковых геодезических измерений (определений)	0.10	–
846	433510.73	1301984.93	Метод спутниковых геодезических измерений (определений)	0.10	–
847	433509.81	1301984.99	Метод спутниковых геодезических измерений (определений)	0.10	–
848	433481.31	1301980.35	Метод спутниковых геодезических измерений (определений)	0.10	–
849	433480.00	1301979.53	Метод спутниковых геодезических измерений (определений)	0.10	–
850	433479.66	1301978.03	Метод спутниковых геодезических измерений (определений)	0.10	–
851	433485.74	1301943.59	Метод спутниковых геодезических измерений (определений)	0.10	–
852	433486.96	1301935.15	Метод спутниковых геодезических измерений (определений)	0.10	–
853	433483.14	1301933.15	Метод спутниковых геодезических измерений (определений)	0.10	–
854	433447.08	1301925.50	Метод спутниковых геодезических измерений (определений)	0.10	–
855	433447.91	1301921.59	Метод спутниковых геодезических измерений (определений)	0.10	–
856	433484.51	1301929.35	Метод спутниковых геодезических измерений (определений)	0.10	–
857	433491.33	1301932.92	Метод спутниковых геодезических измерений (определений)	0.10	–
858	433489.69	1301944.23	Метод спутниковых геодезических измерений (определений)	0.10	–
859	433483.95	1301976.73	Метод спутниковых геодезических измерений (определений)	0.10	–
860	433509.45	1301980.88	Метод спутниковых геодезических измерений (определений)	0.10	–
861	433528.92	1301961.77	Метод спутниковых геодезических измерений (определений)	0.10	–
862	433534.45	1301923.24	Метод спутниковых геодезических измерений (определений)	0.10	–
863	433542.84	1301855.49	Метод спутниковых геодезических измерений (определений)	0.10	–
864	433484.82	1301846.93	Метод спутниковых геодезических измерений (определений)	0.10	–
865	433407.56	1301842.32	Метод спутниковых геодезических измерений (определений)	0.10	–
866	433375.33	1301841.10	Метод спутниковых геодезических измерений (определений)	0.10	–
867	433375.48	1301837.10	Метод спутниковых геодезических измерений (определений)	0.10	–
868	433407.75	1301838.33	Метод спутниковых геодезических измерений (определений)	0.10	–
869	433481.48	1301842.72	Метод спутниковых геодезических измерений (определений)	0.10	–
870	433481.09	1301812.66	Метод спутниковых геодезических измерений (определений)	0.10	–
871	433481.47	1301789.17	Метод спутниковых геодезических измерений (определений)	0.10	–
872	433485.47	1301789.23	Метод спутниковых геодезических измерений (определений)	0.10	–
873	433485.09	1301812.67	Метод спутниковых геодезических измерений (определений)	0.10	–
874	433485.48	1301842.98	Метод спутниковых геодезических измерений (определений)	0.10	–
875	433543.33	1301851.52	Метод спутниковых геодезических измерений (определений)	0.10	–
876	433546.75	1301823.84	Метод спутниковых геодезических измерений (определений)	0.10	–
877	433547.45	1301822.56	Метод спутниковых геодезических измерений (определений)	0.10	–
878	433548.84	1301822.09	Метод спутниковых геодезических измерений (определений)	0.10	–
879	433602.76	1301824.96	Метод спутниковых геодезических измерений (определений)	0.10	–
880	433597.67	1301792.67	Метод спутниковых геодезических измерений (определений)	0.10	–
827	433601.62	1301792.05	Метод спутниковых геодезических измерений (определений)	0.10	–
(11)	–	–	–	–	–
881	433239.15	1301815.26	Метод спутниковых геодезических измерений (определений)	0.10	–
882	433228.64	1301807.55	Метод спутниковых геодезических измерений (определений)	0.10	–
883	433210.97	1301793.90	Метод спутниковых геодезических измерений (определений)	0.10	–
884	433089.22	1301776.77	Метод спутниковых геодезических измерений (определений)	0.10	–
885	433070.27	1301819.98	Метод спутниковых геодезических измерений (определений)	0.10	–
886	433088.35	1301839.60	Метод спутниковых геодезических измерений (определений)	0.10	–
887	433085.41	1301842.31	Метод спутниковых геодезических измерений (определений)	0.10	–
888	433067.87	1301823.28	Метод спутниковых геодезических измерений (определений)	0.10	–
889	433054.80	1301836.64	Метод спутниковых геодезических измерений (определений)	0.10	–
890	433051.94	1301833.84	Метод спутниковых геодезических измерений (определений)	0.10	–
891	433066.23	1301819.24	Метод спутниковых геодезических измерений (определений)	0.10	–
892	433085.10	1301776.19	Метод спутниковых геодезических измерений (определений)	0.10	–
893	433008.49	1301765.42	Метод спутниковых геодезических измерений (определений)	0.10	–
894	433009.05	1301761.46	Метод спутниковых геодезических измерений (определений)	0.10	–

895	433212.58	1301790.09	Метод спутниковых геодезических измерений (определений)	0.10	–
896	433231.04	1301804.36	Метод спутниковых геодезических измерений (определений)	0.10	–
897	433241.51	1301812.03	Метод спутниковых геодезических измерений (определений)	0.10	–
881	433239.15	1301815.26	Метод спутниковых геодезических измерений (определений)	0.10	–
(12)	–	–	–	–	–
898	433192.47	1301567.75	Метод спутниковых геодезических измерений (определений)	0.10	–
899	433191.29	1301570.03	Метод спутниковых геодезических измерений (определений)	0.10	–
900	433190.24	1301576.57	Метод спутниковых геодезических измерений (определений)	0.10	–
901	433179.45	1301574.83	Метод спутниковых геодезических измерений (определений)	0.10	–
902	433180.58	1301567.85	Метод спутниковых геодезических измерений (определений)	0.10	–
903	433182.86	1301568.21	Метод спутниковых геодезических измерений (определений)	0.10	–
904	433185.76	1301564.43	Метод спутниковых геодезических измерений (определений)	0.10	–
905	433187.60	1301565.85	Метод спутниковых геодезических измерений (определений)	0.10	–
906	433187.85	1301565.36	Метод спутниковых геодезических измерений (определений)	0.10	–
898	433192.47	1301567.75	Метод спутниковых геодезических измерений (определений)	0.10	–
(13)	–	–	–	–	–
907	432981.66	1301460.32	Метод спутниковых геодезических измерений (определений)	0.10	–
908	432974.52	1301510.58	Метод спутниковых геодезических измерений (определений)	0.10	–
909	432973.78	1301511.87	Метод спутниковых геодезических измерений (определений)	0.10	–
910	432972.36	1301512.30	Метод спутниковых геодезических измерений (определений)	0.10	–
911	432948.20	1301510.15	Метод спутниковых геодезических измерений (определений)	0.10	–
912	432848.29	1301538.03	Метод спутниковых геодезических измерений (определений)	0.10	–
913	432870.00	1301544.07	Метод спутниковых геодезических измерений (определений)	0.10	–
914	432870.99	1301544.74	Метод спутниковых геодезических измерений (определений)	0.10	–
915	432871.44	1301545.83	Метод спутниковых геодезических измерений (определений)	0.10	–
916	432874.75	1301579.91	Метод спутниковых геодезических измерений (определений)	0.10	–
917	432897.79	1301601.41	Метод спутниковых геодезических измерений (определений)	0.10	–
918	432914.62	1301553.67	Метод спутниковых геодезических измерений (определений)	0.10	–
919	432915.51	1301552.61	Метод спутниковых геодезических измерений (определений)	0.10	–
920	432916.88	1301552.38	Метод спутниковых геодезических измерений (определений)	0.10	–
921	432961.76	1301560.92	Метод спутниковых геодезических измерений (определений)	0.10	–
922	433027.91	1301563.34	Метод спутниковых геодезических измерений (определений)	0.10	–
923	433027.76	1301567.34	Метод спутниковых геодезических измерений (определений)	0.10	–
924	432961.31	1301564.90	Метод спутниковых геодезических измерений (определений)	0.10	–
925	432917.82	1301556.63	Метод спутниковых геодезических измерений (определений)	0.10	–
926	432900.82	1301604.83	Метод спутниковых геодезических измерений (определений)	0.10	–
927	432899.83	1301605.96	Метод спутниковых геодезических измерений (определений)	0.10	–
928	432898.34	1301606.07	Метод спутниковых геодезических измерений (определений)	0.10	–
929	432896.20	1301605.40	Метод спутниковых геодезических измерений (определений)	0.10	–
930	432870.91	1301581.80	Метод спутниковых геодезических измерений (определений)	0.10	–
931	432867.60	1301547.58	Метод спутниковых геодезических измерений (определений)	0.10	–
932	432845.70	1301541.49	Метод спутниковых геодезических измерений (определений)	0.10	–
933	432838.07	1301535.34	Метод спутниковых геодезических измерений (определений)	0.10	–
934	432827.66	1301532.93	Метод спутниковых геодезических измерений (определений)	0.10	–
935	432817.09	1301509.18	Метод спутниковых геодезических измерений (определений)	0.10	–
936	432806.93	1301486.34	Метод спутниковых геодезических измерений (определений)	0.10	–
937	432797.19	1301464.45	Метод спутниковых геодезических измерений (определений)	0.10	–
938	432697.94	1301445.68	Метод спутниковых геодезических измерений (определений)	0.10	–
939	432697.00	1301445.22	Метод спутниковых геодезических измерений (определений)	0.10	–
940	432696.42	1301444.36	Метод спутниковых геодезических измерений (определений)	0.10	–
941	432686.03	1301413.46	Метод спутниковых геодезических измерений (определений)	0.10	–
942	432651.84	1301408.60	Метод спутниковых геодезических измерений (определений)	0.10	–
943	432623.13	1301405.89	Метод спутниковых геодезических измерений (определений)	0.10	–
944	432623.50	1301401.91	Метод спутниковых геодезических измерений (определений)	0.10	–
945	432652.31	1301404.63	Метод спутниковых геодезических измерений (определений)	0.10	–
946	432685.10	1301409.29	Метод спутниковых геодезических измерений (определений)	0.10	–
947	432683.34	1301397.65	Метод спутниковых геодезических измерений (определений)	0.10	–
948	432687.29	1301397.05	Метод спутниковых геодезических измерений (определений)	0.10	–
949	432689.40	1301410.94	Метод спутниковых геодезических измерений (определений)	0.10	–
950	432699.84	1301441.97	Метод спутниковых геодезических измерений (определений)	0.10	–
951	432721.17	1301446.07	Метод спутниковых геодезических измерений (определений)	0.10	–
952	432721.78	1301443.00	Метод спутниковых геодезических измерений (определений)	0.10	–
953	432726.18	1301419.90	Метод спутниковых геодезических измерений (определений)	0.10	–
954	432729.86	1301403.08	Метод спутниковых геодезических измерений (определений)	0.10	–
955	432733.77	1301403.94	Метод спутниковых геодезических измерений (определений)	0.10	–
956	432730.10	1301420.71	Метод спутниковых геодезических измерений (определений)	0.10	–
957	432725.71	1301443.77	Метод спутниковых геодезических измерений (определений)	0.10	–
958	432725.10	1301446.81	Метод спутниковых геодезических измерений (определений)	0.10	–
959	432747.64	1301451.06	Метод спутниковых геодезических измерений (определений)	0.10	–
960	432748.46	1301441.06	Метод спутниковых геодезических измерений (определений)	0.10	–
961	432752.45	1301441.38	Метод спутниковых геодезических измерений (определений)	0.10	–
962	432751.60	1301451.80	Метод спутниковых геодезических измерений (определений)	0.10	–
963	432798.96	1301460.72	Метод спутниковых геодезических измерений (определений)	0.10	–
964	432799.83	1301461.11	Метод спутниковых геодезических измерений (определений)	0.10	–
965	432800.42	1301461.87	Метод спутниковых геодезических измерений (определений)	0.10	–
966	432810.58	1301484.71	Метод спутниковых геодезических измерений (определений)	0.10	–
967	432820.75	1301507.55	Метод спутниковых геодезических измерений (определений)	0.10	–
968	432830.51	1301529.48	Метод спутниковых геодезических измерений (определений)	0.10	–
969	432839.28	1301531.52	Метод спутниковых геодезических измерений (определений)	0.10	–
970	432848.22	1301533.90	Метод спутниковых геодезических измерений (определений)	0.10	–
971	432946.25	1301506.54	Метод спутниковых геодезических измерений (определений)	0.10	–
972	432966.79	1301379.98	Метод спутниковых геодезических измерений (определений)	0.10	–
973	432970.73	1301380.62	Метод спутниковых геодезических измерений (определений)	0.10	–
974	432950.34	1301506.32	Метод спутниковых геодезических измерений (определений)	0.10	–
975	432970.83	1301508.14	Метод спутниковых геодезических измерений (определений)	0.10	–
976	432977.70	1301459.76	Метод спутниковых геодезических измерений (определений)	0.10	–
907	432981.66	1301460.32	Метод спутниковых геодезических измерений (определений)	0.10	–
(14)	–	–	–	–	–
977	432852.38	1301492.28	Метод спутниковых геодезических измерений (определений)	0.10	–
978	432851.46	1301492.20	Метод спутниковых геодезических измерений (определений)	0.10	–
979	432851.36	1301492.73	Метод спутниковых геодезических измерений (определений)	0.10	–
980	432843.67	1301491.25	Метод спутниковых геодезических измерений (определений)	0.10	–
981	432843.89	1301490.13	Метод спутниковых геодезических измерений (определений)	0.10	–
982	432843.04	1301489.98	Метод спутниковых геодезических измерений (определений)	0.10	–
983	432843.92	1301484.86	Метод спутниковых геодезических измерений (определений)	0.10	–
984	432844.87	1301485.02	Метод спутниковых геодезических измерений (определений)	0.10	–
985	432844.89	1301484.96	Метод спутниковых геодезических измерений (определений)	0.10	–
986	432852.54	1301486.44	Метод спутниковых геодезических измерений (определений)	0.10	–
987	432852.42	1301487.07	Метод спутниковых геодезических измерений (определений)	0.10	–
988	432852.83	1301487.10	Метод спутниковых геодезических измерений (определений)	0.10	–
977	432852.38	1301492.28	Метод спутниковых геодезических измерений (определений)	0.10	–

3. Сведения о характерных точках части (частей) границы объекта					
Обозначение характерных точек части границы	Координаты, м		Метод определения координат характерной точки	Средняя квадратическая погрешность положения характерной точки (Mt), м	Описание обозначения точки на местности (при наличии)
	X	Y			
1	2	3	4	5	6
–	–	–	–	–	–

Публичный сервитут устанавливается в целях реконструкции и дальнейшей эксплуатации объекта электросетевого хозяйства: «ВЛ-0,4 кВ и КТП 10/0,4 кВ в с. Ягодное Ставропольского района» в соответствии с инвестиционной программой ПАО «Россети Волга», утвержденной приказом Минэнерго России от 06.12.2024 № 30@ «Об утверждении инвестиционной программы ПАО «Россети Волга» на 2024 – 2028 годы и изменений, вносимых в инвестиционную программу ПАО «Россети Волга», утвержденную приказом Минэнерго России от 16.11.2022 № 23@, с изменениями, внесенными приказом Минэнерго России от 15.12.2023 № 22@». Сооружение с кадастровым номером 63:32:0000000:10027 принадлежит на праве собственности ПАО «Россети Волга».

С поступившим ходатайством об установлении публичного сервитута и прилагаемым к нему описанием местоположения границ публичного сервитута заинтересованные лица могут ознакомиться по адресу: 445011, Самарская область, г. Тольятти, пл. Свободы, 9, каб. 114А. График работы: пн-чт с 8.00 до 17.00, перерыв с 12.00 до 12.48, пт с 8.00 до 16.00, перерыв с 12.00 до 12.48.

Заявления об учете прав на земельный участок принимаются в течение 15 дней со дня опубликования сообщения в администрацию муниципального района Ставропольский Самарской области через общий отдел, расположенный по адресу: Самарская область, г. Тольятти, пл. Свободы, 9, либо почтовым отправлением по указанному адресу.

Информация о поступившем ходатайстве об установлении публичного сервитута размещена на официальных интернет-сайтах администрации муниципального района Ставропольский Самарской области (https://stavradm.ru), администрации сельского поселения Ягодное муниципального района Ставропольский Самарской области (http://yagodnoe.stavrsp.ru/).

Заместитель Главы района по имуществу, строительству и архитектуре А.В. Старков

Раздел 4

Схема расположения границ публичного сервитута (обзорная схема)

Объект: ВЛ-0,4 кВ и КТП 10/0,4 кВ в с. Ягодное Ставропольского района;
Местоположение: Самарская область, Ставропольский район, с.Ягодное;
Использование: Реконструкция и дальнейшая эксплуатация объекта электросетевого хозяйства ВЛ-0,4 кВ и КТП 10/0,4 кВ в с. Ягодное Ставропольского района;
Площадь: 93683 кв. м.

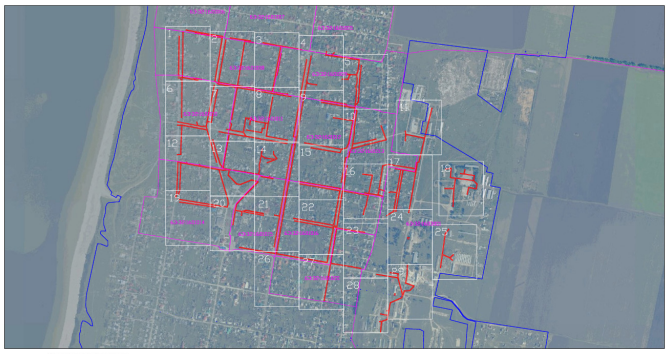

Условные обозначения
Граница кадастровых кварталов
Проектная граница публичного сервитута

Без масштаба

Раздел 4

План границ объекта (Лист 1)

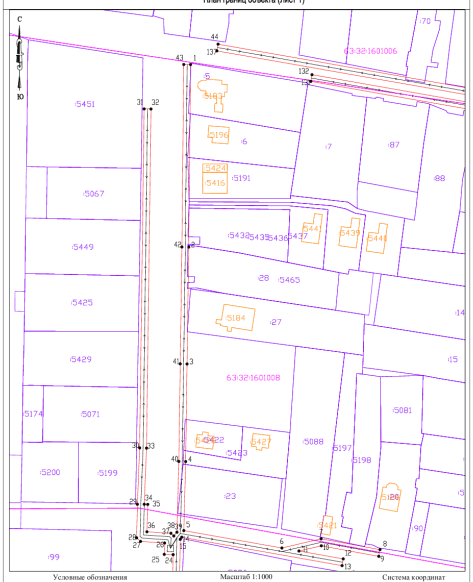

Условные обозначения
1 Обозначение поворотной точки границы публичного сервитута;
Проектируемая граница публичного сервитута;
Обозначение границ кадастрового квартала по сведениям ЕГРН;
63:32:1601008 Номер кадастрового квартала по сведениям ЕГРН;
:36 Обозначение границ земельных участков по сведениям ЕГРН;
Кадастровый номер земельных участков по сведениям ЕГРН;
Обозначение границ объектов капитального строительства по сведениям ЕГРН;
:37 Кадастровый номер объектов капитального строительства по сведениям ЕГРН;
Воздушная линия электропередачи низковольтная - 0,4 кВ.

Масштаб 1:1000

Система координат МСК 63, зона 1

Раздел 4

План границ объекта (Лист 2)

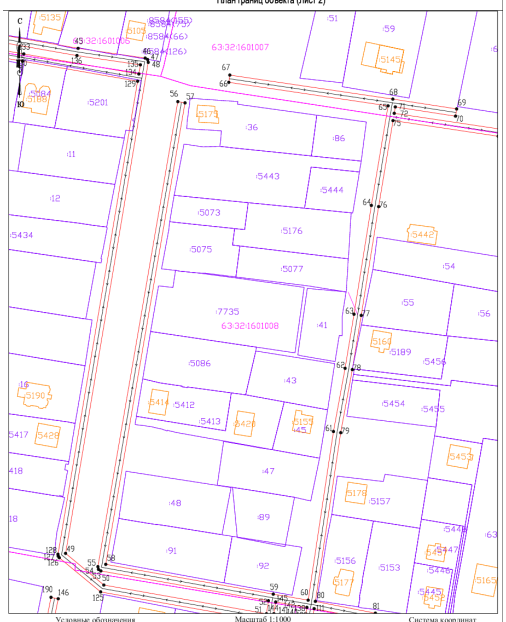

Условные обозначения
1 Обозначение поворотной точки границы публичного сервитута;
Проектируемая граница публичного сервитута;
Обозначение границ кадастрового квартала по сведениям ЕГРН;
63:32:1601008 Номер кадастрового квартала по сведениям ЕГРН;
:36 Обозначение границ земельных участков по сведениям ЕГРН;
Кадастровый номер земельных участков по сведениям ЕГРН;
Обозначение границ объектов капитального строительства по сведениям ЕГРН;
:37 Кадастровый номер объектов капитального строительства по сведениям ЕГРН;

Масштаб 1:1000

Система координат МСК 63, зона 1

Раздел 4

План границ объекта (Лист 3)

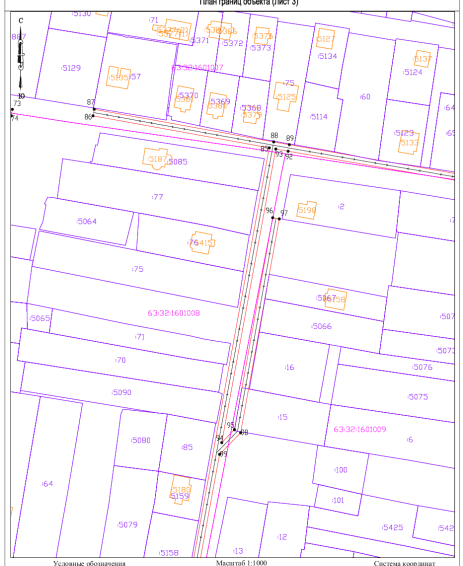

Условные обозначения
Масштаб 1:1000
Система координат МСК 63, зона 1

1 Обозначение поворотной точки границы публичного сервитута;
Проектируемая граница публичного сервитута;
Обозначение границ кадастрового квартала по сведениям ЕГРН;
63:32:1601008 Номер кадастрового квартала по сведениям ЕГРН;
Обозначение границ земельных участков по сведениям ЕГРН;
:36 Кадастровый номер земельных участков по сведениям ЕГРН;
Обозначение границ объектов капитального строительства по сведениям ЕГРН;
:37 Кадастровый номер объектов капитального строительства по сведениям ЕГРН;

Раздел 4

План границ объекта (Лист 4)

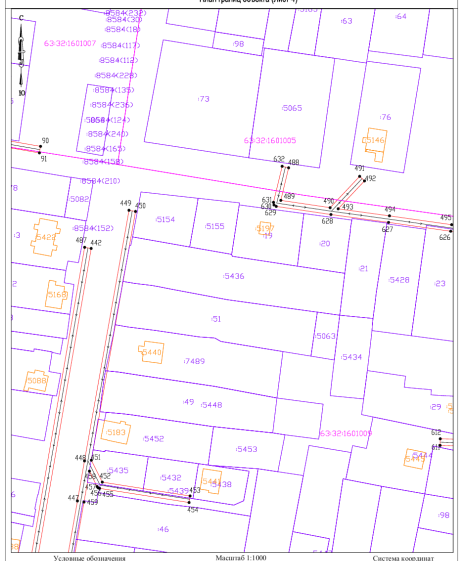

Условные обозначения
Масштаб 1:1000
Система координат МСК 63, зона 1

1 Обозначение поворотной точки границы публичного сервитута;
Проектируемая граница публичного сервитута;
Обозначение границ кадастрового квартала по сведениям ЕГРН;
63:32:1601008 Номер кадастрового квартала по сведениям ЕГРН;
Обозначение границ земельных участков по сведениям ЕГРН;
:36 Кадастровый номер земельных участков по сведениям ЕГРН;
Обозначение границ объектов капитального строительства по сведениям ЕГРН;
:37 Кадастровый номер объектов капитального строительства по сведениям ЕГРН;

Раздел 4

План границ объекта (Лист 5)

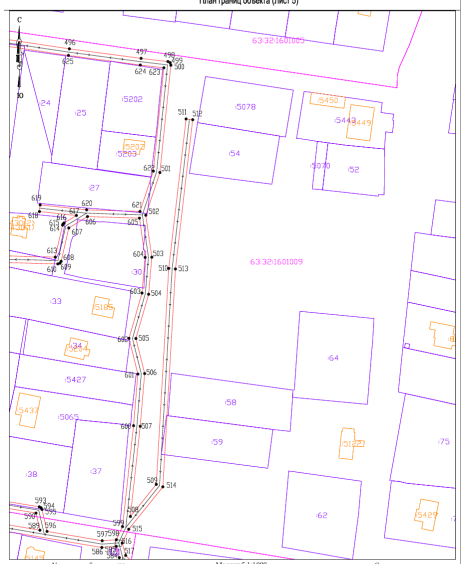

Условные обозначения
Масштаб 1:1000
Система координат МСК 63, зона 1

1 Обозначение поворотной точки границы публичного сервитута;
Проектируемая граница публичного сервитута;
Обозначение границ кадастрового квартала по сведениям ЕГРН;
63:32:1601008 Номер кадастрового квартала по сведениям ЕГРН;
Обозначение границ земельных участков по сведениям ЕГРН;
:36 Кадастровый номер земельных участков по сведениям ЕГРН;
Обозначение границ объектов капитального строительства по сведениям ЕГРН;
:37 Кадастровый номер объектов капитального строительства по сведениям ЕГРН;

Раздел 4

План границ объекта (Лист 6)

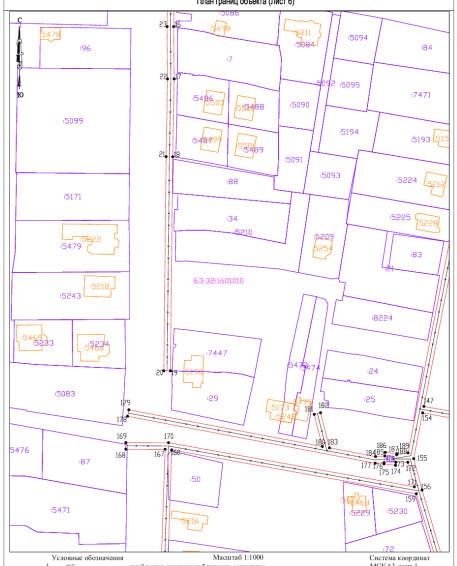

Условные обозначения
Масштаб 1:1000
Система координат МСК 63, зона 1

1 Обозначение поворотной точки границы публичного сервитута;
Проектируемая граница публичного сервитута;
Обозначение границ кадастрового квартала по сведениям ЕГРН;
63:32:1601008 Номер кадастрового квартала по сведениям ЕГРН;
Обозначение границ земельных участков по сведениям ЕГРН;
:36 Кадастровый номер земельных участков по сведениям ЕГРН;
Обозначение границ объектов капитального строительства по сведениям ЕГРН;
:37 Кадастровый номер объектов капитального строительства по сведениям ЕГРН;
Воздушная линия электропередачи низковольтная - 0,4 кВ.

Раздел 4

План границ объекта (Лист 7)

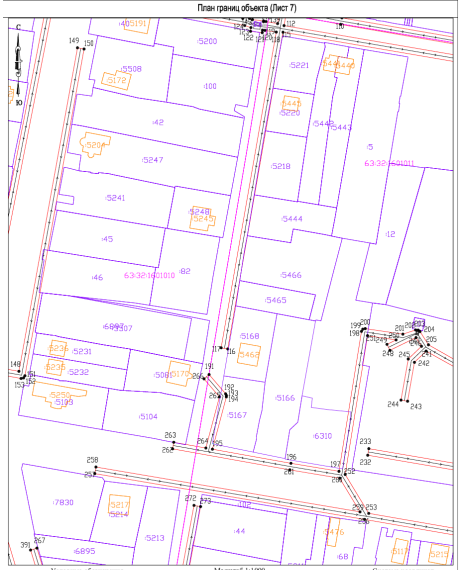

Условные обозначения
Масштаб 1:1000
Система координат МСК 63, зона 1

1 Обозначение поворотной точки границы публичного сервитута;
Проектируемая граница публичного сервитута;
Обозначение границ кадастрового квартала по сведениям ЕГРН;
63:32:1601008 Номер кадастрового квартала по сведениям ЕГРН;
Обозначение границ земельных участков по сведениям ЕГРН;
:36 Кадастровый номер земельных участков по сведениям ЕГРН;
Обозначение границ объектов капитального строительства по сведениям ЕГРН;
:37 Кадастровый номер объектов капитального строительства по сведениям ЕГРН;

Раздел 4

План границ объекта (Лист 8)

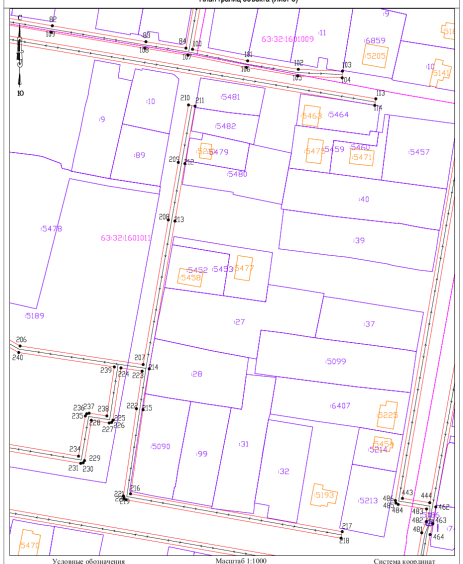

Условные обозначения
Масштаб 1:1000
Система координат МСК 63, зона 1

1 Обозначение поворотной точки границы публичного сервитута;
Проектируемая граница публичного сервитута;
Обозначение границ кадастрового квартала по сведениям ЕГРН;
63:32:1601008 Номер кадастрового квартала по сведениям ЕГРН;
Обозначение границ земельных участков по сведениям ЕГРН;
:36 Кадастровый номер земельных участков по сведениям ЕГРН;
Обозначение границ объектов капитального строительства по сведениям ЕГРН;
:37 Кадастровый номер объектов капитального строительства по сведениям ЕГРН;

Раздел 4

План границ объекта (Лист 9)

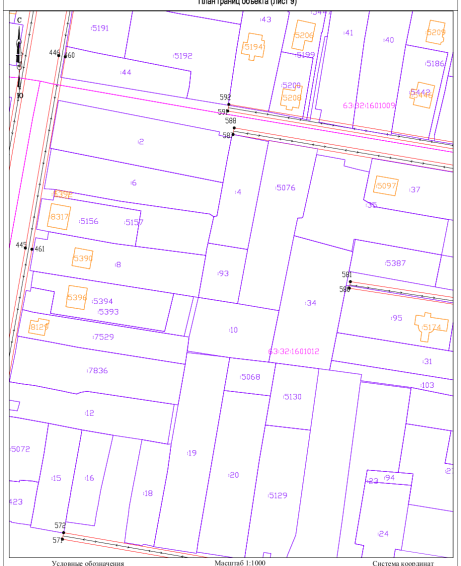

Условные обозначения
Масштаб 1:1000
Система координат МСК 63, зона 1

1 Обозначение поворотной точки границы публичного сервитута;
Проектируемая граница публичного сервитута;
Обозначение границ кадастрового квартала по сведениям ЕГРН;
63:32:1601008 Номер кадастрового квартала по сведениям ЕГРН;
Обозначение границ земельных участков по сведениям ЕГРН;
:36 Кадастровый номер земельных участков по сведениям ЕГРН;
Обозначение границ объектов капитального строительства по сведениям ЕГРН;
:37 Кадастровый номер объектов капитального строительства по сведениям ЕГРН;

Раздел 4

План границ объекта (Лист 10)

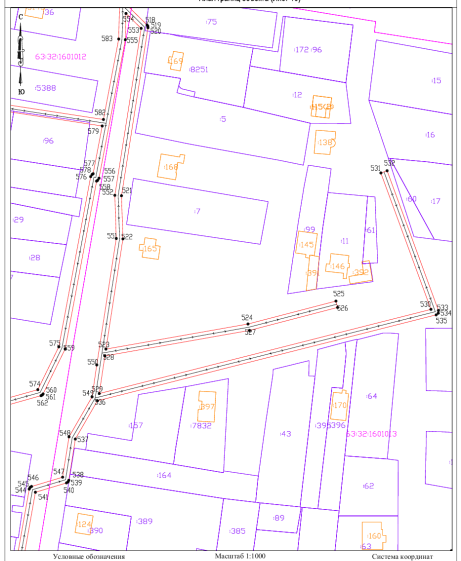

Условные обозначения
Масштаб 1:1000
Система координат МСК 63, зона 1

1 Обозначение поворотной точки границы публичного сервитута;
Проектируемая граница публичного сервитута;
Обозначение границ кадастрового квартала по сведениям ЕГРН;
63:32:1601008 Номер кадастрового квартала по сведениям ЕГРН;
Обозначение границ земельных участков по сведениям ЕГРН;
:36 Кадастровый номер земельных участков по сведениям ЕГРН;
Обозначение границ объектов капитального строительства по сведениям ЕГРН;
:37 Кадастровый номер объектов капитального строительства по сведениям ЕГРН;
Воздушная линия электропередачи низковольтная - 0,4 кВ.

Раздел 4

План границ объекта (Лист 11)

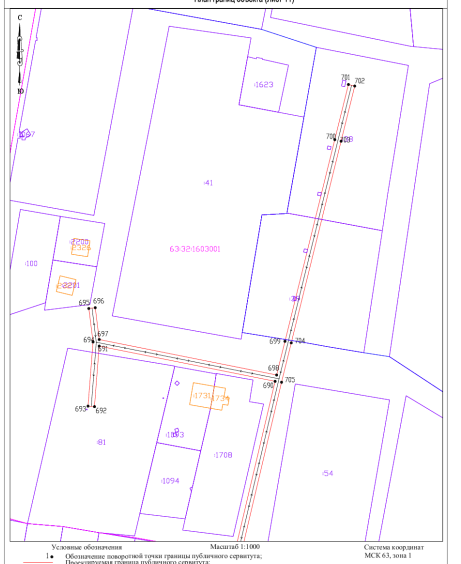

Условные обозначения
Масштаб 1:1000
Система координат МСК 63, зона 1

1 Обозначение поворотной точки границы публичного сервитута;
Проектируемая граница публичного сервитута;
Обозначение границ кадастрового квартала по сведениям ЕГРН;
63:32:1601008 Номер кадастрового квартала по сведениям ЕГРН;
Обозначение границ земельных участков по сведениям ЕГРН;
:36 Кадастровый номер земельных участков по сведениям ЕГРН;
Обозначение границ объектов капитального строительства по сведениям ЕГРН;
:37 Кадастровый номер объектов капитального строительства по сведениям ЕГРН;
Воздушная линия электропередачи низковольтная - 0,4 кВ.

Раздел 4

План границ объекта (Лист 12)

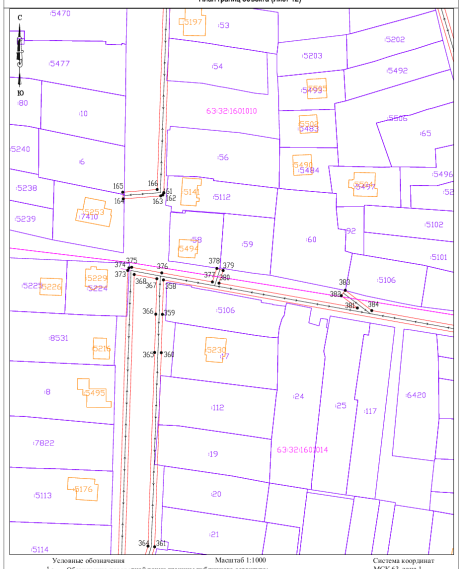

Условные обозначения — Масштаб 1:1000 — Система координат МСК 63, зона 1

- Обозначение поворотной точки границы публичного сервитута;
- Проектируемая граница публичного сервитута;
- Обозначение границ кадастрового квартала по сведениям ЕГРН;
- 63:32:1601008 — Номер кадастрового квартала по сведениям ЕГРН;
- Обозначение границ земельных участков по сведениям ЕГРН;
- :36 — Кадастровый номер земельных участков по сведениям ЕГРН;
- Обозначение границ объектов капитального строительства по сведениям ЕГРН;
- :37 — Кадастровый номер объектов капитального строительства по сведениям ЕГРН;

Раздел 4

План границ объекта (Лист 13)

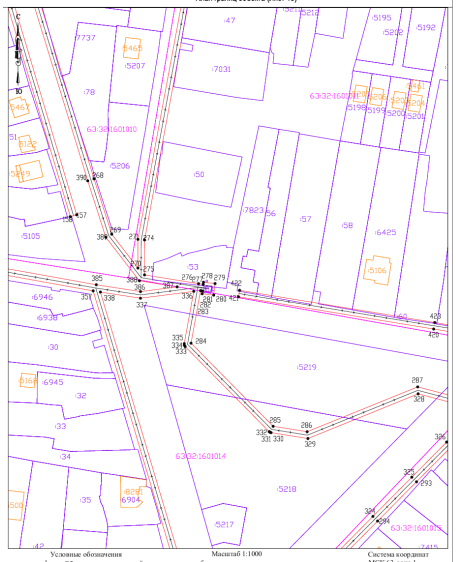

Условные обозначения — Масштаб 1:1000 — Система координат МСК 63, зона 1

- Обозначение поворотной точки границы публичного сервитута;
- Проектируемая граница публичного сервитута;
- Обозначение границ кадастрового квартала по сведениям ЕГРН;
- 63:32:1601008 — Номер кадастрового квартала по сведениям ЕГРН;
- Обозначение границ земельных участков по сведениям ЕГРН;
- :36 — Кадастровый номер земельных участков по сведениям ЕГРН;
- Обозначение границ объектов капитального строительства по сведениям ЕГРН;
- :37 — Кадастровый номер объектов капитального строительства по сведениям ЕГРН;
- Воздушная линия электропередачи низковольтная - 0,4 кВ.

Раздел 4

План границ объекта (Лист 14)

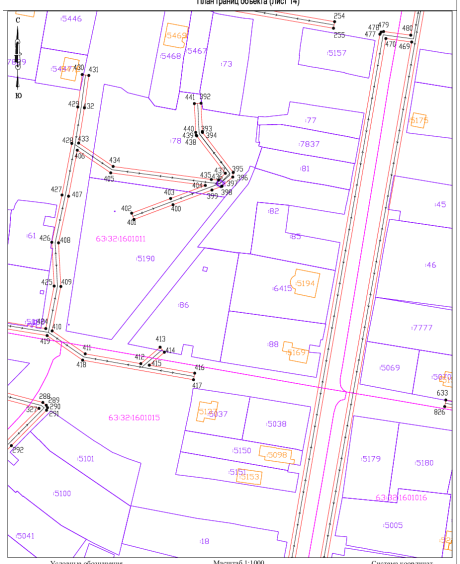

Условные обозначения — Масштаб 1:1000 — Система координат МСК 63, зона 1

- Обозначение поворотной точки границы публичного сервитута;
- Проектируемая граница публичного сервитута;
- Обозначение границ кадастрового квартала по сведениям ЕГРН;
- 63:32:1601008 — Номер кадастрового квартала по сведениям ЕГРН;
- Обозначение границ земельных участков по сведениям ЕГРН;
- :36 — Кадастровый номер земельных участков по сведениям ЕГРН;
- Обозначение границ объектов капитального строительства по сведениям ЕГРН;
- :37 — Кадастровый номер объектов капитального строительства по сведениям ЕГРН;

Раздел 4

План границ объекта (Лист 15)

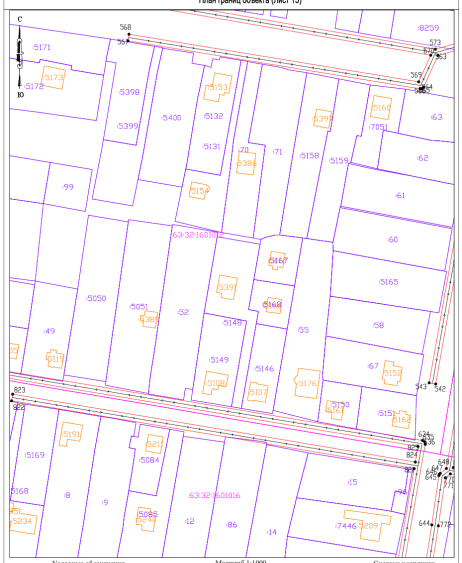

Условные обозначения — Масштаб 1:1000 — Система координат МСК 63, зона 1

- Обозначение поворотной точки границы публичного сервитута;
- Проектируемая граница публичного сервитута;
- Обозначение границ кадастрового квартала по сведениям ЕГРН;
- 63:32:1601008 — Номер кадастрового квартала по сведениям ЕГРН;
- Обозначение границ земельных участков по сведениям ЕГРН;
- :36 — Кадастровый номер земельных участков по сведениям ЕГРН;
- Обозначение границ объектов капитального строительства по сведениям ЕГРН;
- :37 — Кадастровый номер объектов капитального строительства по сведениям ЕГРН;

Раздел 4

План границ объекта (Лист 16)

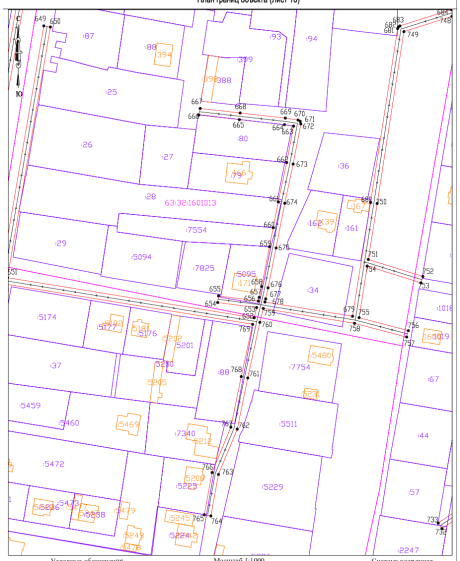

Условные обозначения — Масштаб 1:1000 — Система координат МСК 63, зона 1

- Обозначение поворотной точки границы публичного сервитута;
- Проектируемая граница публичного сервитута;
- Обозначение границ кадастрового квартала по сведениям ЕГРН;
- 63:32:1601008 — Номер кадастрового квартала по сведениям ЕГРН;
- Обозначение границ земельных участков по сведениям ЕГРН;
- :36 — Кадастровый номер земельных участков по сведениям ЕГРН;
- Обозначение границ объектов капитального строительства по сведениям ЕГРН;
- :37 — Кадастровый номер объектов капитального строительства по сведениям ЕГРН;

Раздел 4

План границ объекта (Лист 17)

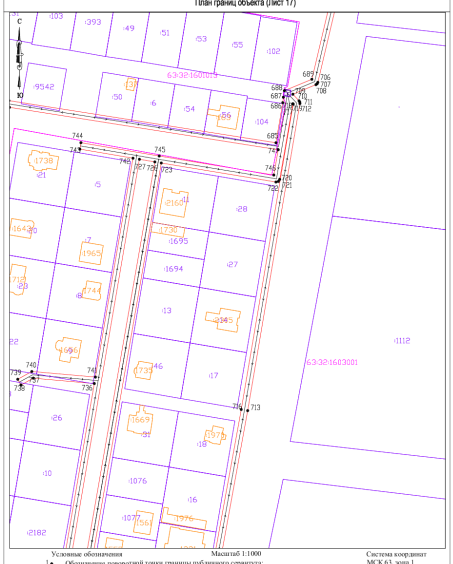

Условные обозначения — Масштаб 1:1000 — Система координат МСК 63, зона 1

- Обозначение поворотной точки границы публичного сервитута;
- Проектируемая граница публичного сервитута;
- Обозначение границ кадастрового квартала по сведениям ЕГРН;
- 63:32:1601008 — Номер кадастрового квартала по сведениям ЕГРН;
- Обозначение границ земельных участков по сведениям ЕГРН;
- :36 — Кадастровый номер земельных участков по сведениям ЕГРН;
- Обозначение границ объектов капитального строительства по сведениям ЕГРН;
- :37 — Кадастровый номер объектов капитального строительства по сведениям ЕГРН;
- Воздушная линия электропередачи низковольтная - 0,4 кВ.

Раздел 4

План границ объекта (Лист 18)

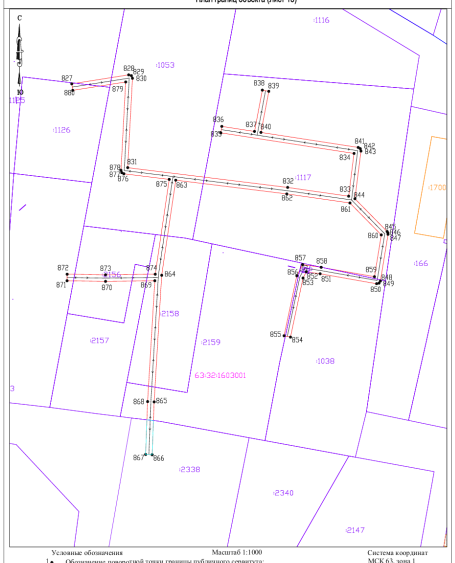

Условные обозначения — Масштаб 1:1000 — Система координат МСК 63, зона 1

- Обозначение поворотной точки границы публичного сервитута;
- Проектируемая граница публичного сервитута;
- Обозначение границ кадастрового квартала по сведениям ЕГРН;
- 63:32:1601008 — Номер кадастрового квартала по сведениям ЕГРН;
- Обозначение границ земельных участков по сведениям ЕГРН;
- :36 — Кадастровый номер земельных участков по сведениям ЕГРН;
- Обозначение границ объектов капитального строительства по сведениям ЕГРН;
- :37 — Кадастровый номер объектов капитального строительства по сведениям ЕГРН;
- Воздушная линия электропередачи низковольтная - 0,4 кВ.

Раздел 4

План границ объекта (Лист 19)

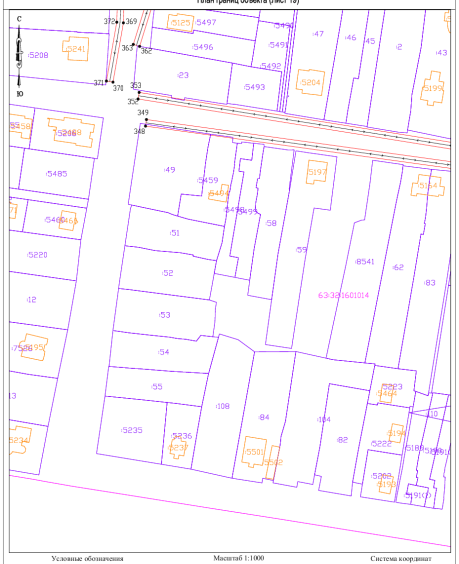

Условные обозначения — Масштаб 1:1000 — Система координат МСК 63, зона 1

- Обозначение поворотной точки границы публичного сервитута;
- Проектируемая граница публичного сервитута;
- Обозначение границ кадастрового квартала по сведениям ЕГРН;
- 63:32:1601008 — Номер кадастрового квартала по сведениям ЕГРН;
- Обозначение границ земельных участков по сведениям ЕГРН;
- :36 — Кадастровый номер земельных участков по сведениям ЕГРН;
- Обозначение границ объектов капитального строительства по сведениям ЕГРН;
- :37 — Кадастровый номер объектов капитального строительства по сведениям ЕГРН;
- Воздушная линия электропередачи низковольтная - 0,4 кВ.

Раздел 4

План границ объекта (Лист 20)

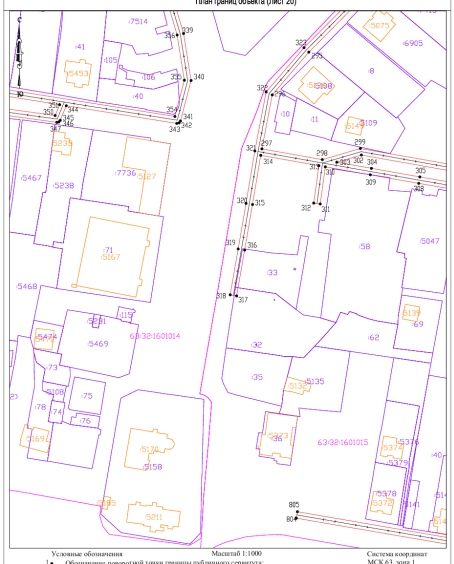

Условные обозначения — Масштаб 1:1000 — Система координат МСК 63, зона 1

- Обозначение поворотной точки границы публичного сервитута;
- Проектируемая граница публичного сервитута;
- Обозначение границ кадастрового квартала по сведениям ЕГРН;
- 63:32:1601008 — Номер кадастрового квартала по сведениям ЕГРН;
- Обозначение границ земельных участков по сведениям ЕГРН;
- :36 — Кадастровый номер земельных участков по сведениям ЕГРН;
- Обозначение границ объектов капитального строительства по сведениям ЕГРН;
- :37 — Кадастровый номер объектов капитального строительства по сведениям ЕГРН;
- Воздушная линия электропередачи низковольтная - 0,4 кВ.

Раздел 4

План границ объекта (Лист 21)

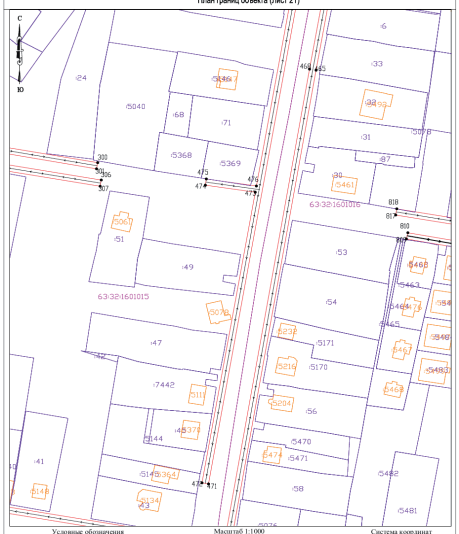

Условные обозначения
Обозначение поворотной точки границы публичного сервитута;
Проектируемая граница публичного сервитута;
Обозначение границ кадастрового квартала по сведениям ЕГРН;
Номер кадастрового квартала по сведениям ЕГРН;
Обозначение границ земельных участков по сведениям ЕГРН;
Кадастровый номер земельных участков по сведениям ЕГРН;
Обозначение границ объектов капитального строительства по сведениям ЕГРН;
Кадастровый номер объектов капитального строительства по сведениям ЕГРН;
Воздушная линия электропередачи низковольтная - 0,4 кВ.

Масштаб 1:1000

Система координат МСК 63, зона 1

Раздел 4

План границ объекта (Лист 24)

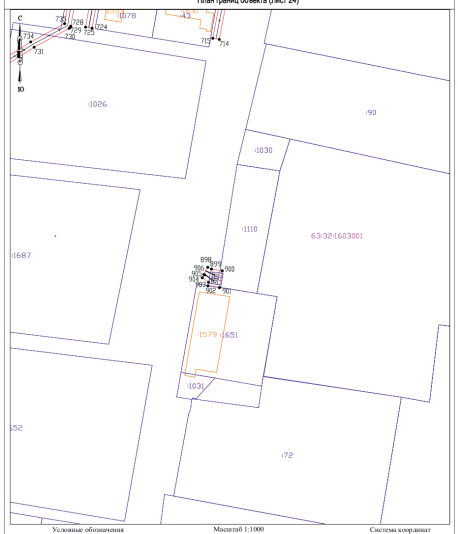

Условные обозначения
Обозначение поворотной точки границы публичного сервитута;
Проектируемая граница публичного сервитута;
Обозначение границ кадастрового квартала по сведениям ЕГРН;
Номер кадастрового квартала по сведениям ЕГРН;
Обозначение границ земельных участков по сведениям ЕГРН;
Кадастровый номер земельных участков по сведениям ЕГРН;
Обозначение границ объектов капитального строительства по сведениям ЕГРН;
Кадастровый номер объектов капитального строительства по сведениям ЕГРН;
Воздушная линия электропередачи низковольтная - 0,4 кВ.

Масштаб 1:1000

Система координат МСК 63, зона 1

Раздел 4

План границ объекта (Лист 27)

Условные обозначения
Обозначение поворотной точки границы публичного сервитута;
Проектируемая граница публичного сервитута;
Обозначение границ кадастрового квартала по сведениям ЕГРН;
Номер кадастрового квартала по сведениям ЕГРН;
Обозначение границ земельных участков по сведениям ЕГРН;
Кадастровый номер земельных участков по сведениям ЕГРН;
Обозначение границ объектов капитального строительства по сведениям ЕГРН;
Кадастровый номер объектов капитального строительства по сведениям ЕГРН;
Воздушная линия электропередачи низковольтная - 0,4 кВ.

Масштаб 1:1000

Система координат МСК 63, зона 1

Раздел 4

План границ объекта (Лист 22)

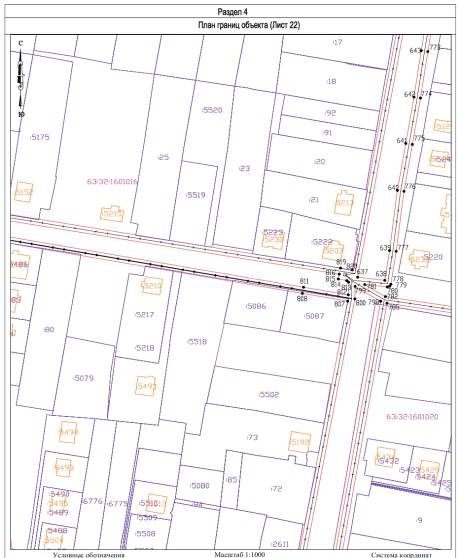

Условные обозначения
Обозначение поворотной точки границы публичного сервитута;
Проектируемая граница публичного сервитута;
Обозначение границ кадастрового квартала по сведениям ЕГРН;
Номер кадастрового квартала по сведениям ЕГРН;
Обозначение границ земельных участков по сведениям ЕГРН;
Кадастровый номер земельных участков по сведениям ЕГРН;
Обозначение границ объектов капитального строительства по сведениям ЕГРН;
Кадастровый номер объектов капитального строительства по сведениям ЕГРН;
Воздушная линия электропередачи низковольтная - 0,4 кВ.

Масштаб 1:1000

Система координат МСК 63, зона 1

Раздел 4

План границ объекта (Лист 25)

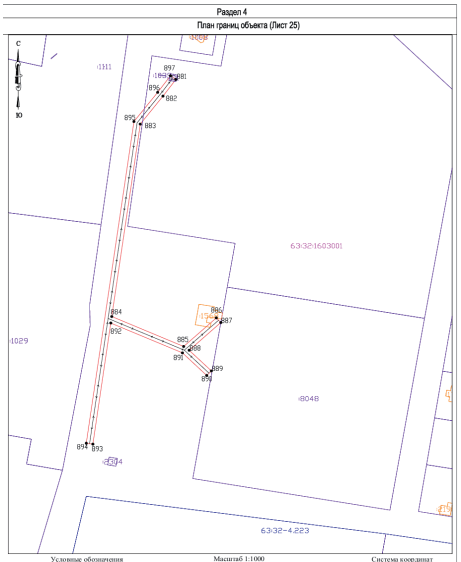

Условные обозначения
Обозначение поворотной точки границы публичного сервитута;
Проектируемая граница публичного сервитута;
Обозначение границ кадастрового квартала по сведениям ЕГРН;
Номер кадастрового квартала по сведениям ЕГРН;
Обозначение границ земельных участков по сведениям ЕГРН;
Кадастровый номер земельных участков по сведениям ЕГРН;
Обозначение границ объектов капитального строительства по сведениям ЕГРН;
Кадастровый номер объектов капитального строительства по сведениям ЕГРН;

Масштаб 1:1000

Система координат МСК 63, зона 1

Раздел 4

План границ объекта (Лист 28)

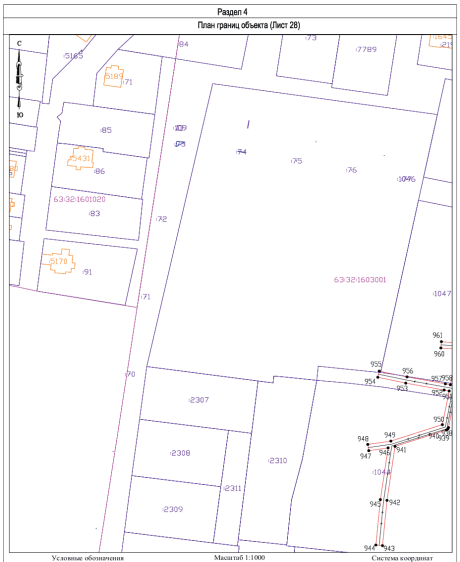

Условные обозначения
Обозначение поворотной точки границы публичного сервитута;
Проектируемая граница публичного сервитута;
Обозначение границ кадастрового квартала по сведениям ЕГРН;
Номер кадастрового квартала по сведениям ЕГРН;
Обозначение границ земельных участков по сведениям ЕГРН;
Кадастровый номер земельных участков по сведениям ЕГРН;
Обозначение границ объектов капитального строительства по сведениям ЕГРН;
Кадастровый номер объектов капитального строительства по сведениям ЕГРН;

Масштаб 1:1000

Система координат МСК 63, зона 1

Раздел 4

План границ объекта (Лист 23)

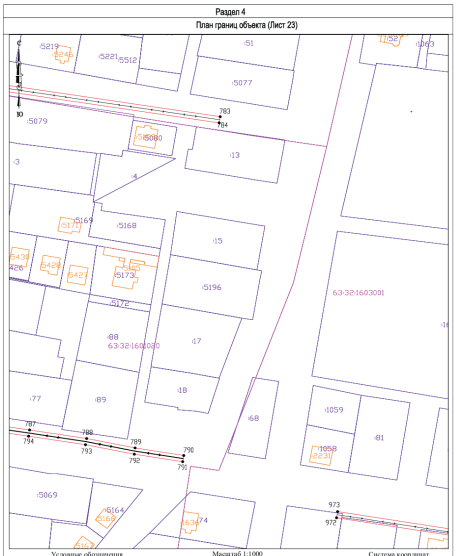

Условные обозначения
Обозначение поворотной точки границы публичного сервитута;
Проектируемая граница публичного сервитута;
Обозначение границ кадастрового квартала по сведениям ЕГРН;
Номер кадастрового квартала по сведениям ЕГРН;
Обозначение границ земельных участков по сведениям ЕГРН;
Кадастровый номер земельных участков по сведениям ЕГРН;
Обозначение границ объектов капитального строительства по сведениям ЕГРН;
Кадастровый номер объектов капитального строительства по сведениям ЕГРН;
Воздушная линия электропередачи низковольтная - 0,4 кВ.

Масштаб 1:1000

Система координат МСК 63, зона 1

Раздел 4

План границ объекта (Лист 26)

Условные обозначения
Обозначение поворотной точки границы публичного сервитута;
Проектируемая граница публичного сервитута;
Обозначение границ кадастрового квартала по сведениям ЕГРН;
Номер кадастрового квартала по сведениям ЕГРН;
Обозначение границ земельных участков по сведениям ЕГРН;
Кадастровый номер земельных участков по сведениям ЕГРН;
Обозначение границ объектов капитального строительства по сведениям ЕГРН;
Кадастровый номер объектов капитального строительства по сведениям ЕГРН;
Воздушная линия электропередачи низковольтная - 0,4 кВ.

Масштаб 1:1000

Система координат МСК 63, зона 1

Раздел 4

План границ объекта (Лист 29)

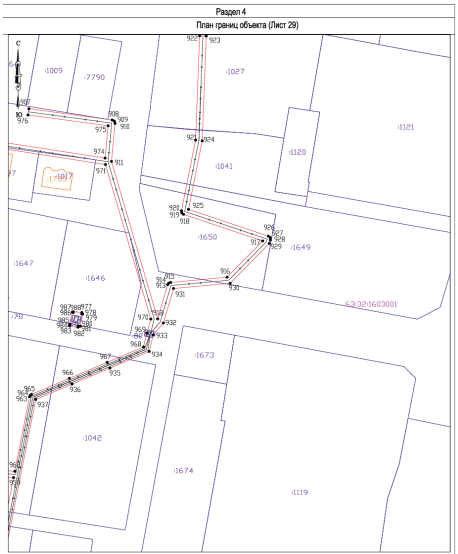

Условные обозначения
Обозначение поворотной точки границы публичного сервитута;
Проектируемая граница публичного сервитута;
Обозначение границ кадастрового квартала по сведениям ЕГРН;
Номер кадастрового квартала по сведениям ЕГРН;
Обозначение границ земельных участков по сведениям ЕГРН;
Кадастровый номер земельных участков по сведениям ЕГРН;
Обозначение границ объектов капитального строительства по сведениям ЕГРН;
Кадастровый номер объектов капитального строительства по сведениям ЕГРН;

Масштаб 1:1000

Система координат МСК 63, зона 1

Издание **«Вестник сельского поселения Ягодное»**
№17 (253), 1 июня 2026 г.

Учредитель: Администрация сельского поселения Ягодное муниципального района Ставропольский Самарской области.

Главный редактор: Гвоздева Юлия Владимировна.

Адрес издателя, редакции, типографии:
445020, РФ, Самарская область, г. Тольятти,
ул. Ленинградская, 16, оф. 309. Тел. 37-80-07.
Тираж — 30 экз. **Бесплатно.**

6+